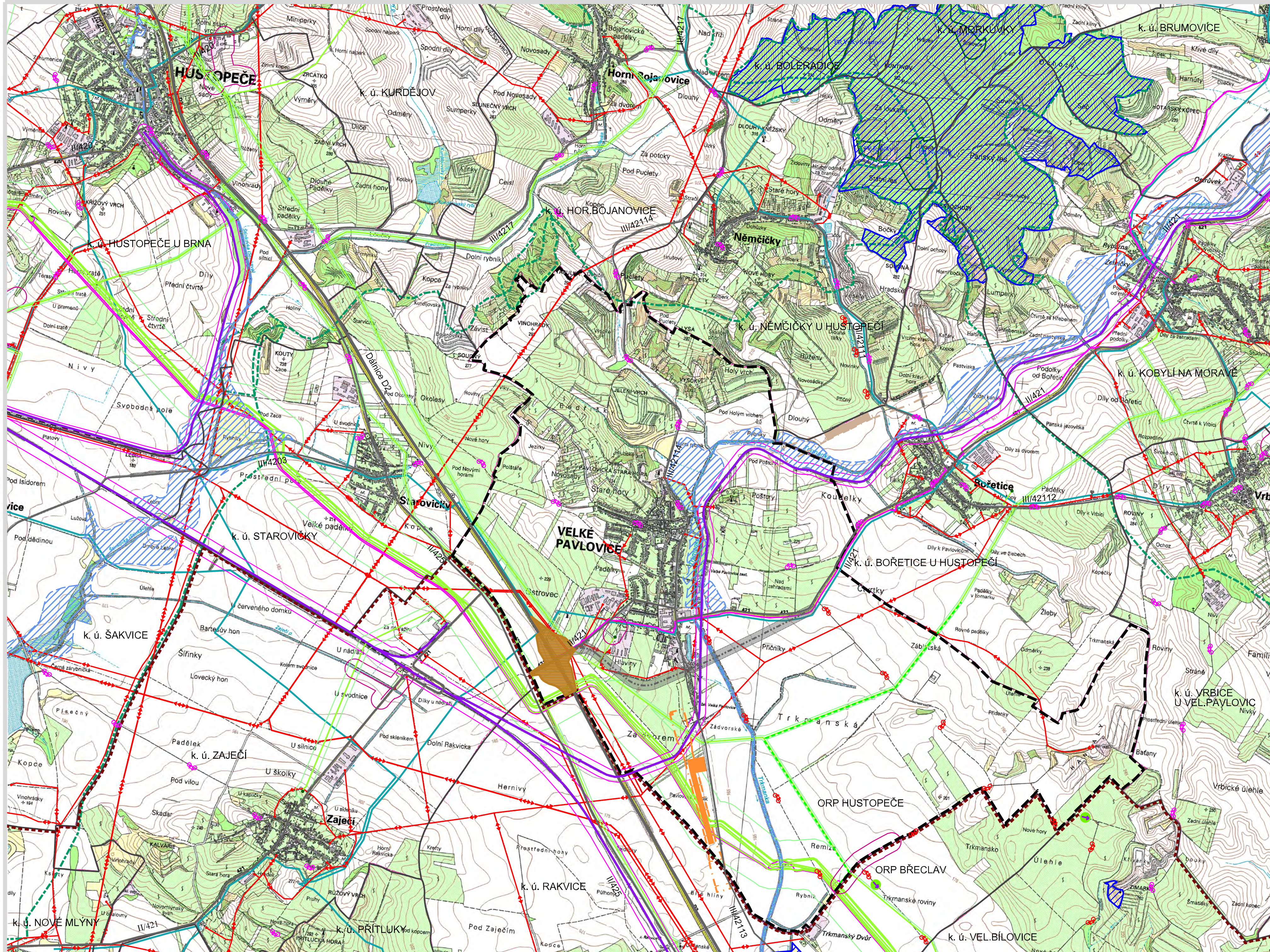

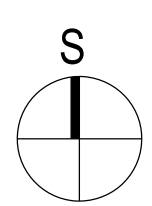


ODŮVODNĚNÍ ÚZEMNÍHO PLÁNU VELKÉ PAVLOVICE



stav	návrh	
		Hranice řešeného území
		Hranice katastrálních území
		Hranice ORP
DOPRAVNÍ A TECHNICKÁ INFRASTRUKTURA		
		Dálnice D2
		Silnice II. třídy
		Plocha dopravní infrastruktury
		Koridor dopravní infrastruktury - výhled
		Silnice III. třídy
		Železnice
		OP železnice
		Cyklotrasy
		Cyklostezky
		Návaznost cyklotrasy nutno dorešit v ÚPD sousedních obcí
		Letiště
		Ochranné pásmo letiště
		Vedení VVN
		Vedení VN
		Trafostanice
		Dálkový kabel
		VVTL, VTL plynovody
		Bezpečnostní pásmo plynovodu
		Regulační stanice plynovodu
		Vodovodní přívaděč
		OP katodové ochrany
OCHRANA PŘÍRODNÍCH A KULTURNÍCH HODNOT		
		Nadregionální biokoridor
		Regionální biocentrum
		Regionální biokoridor
		NATURA 2000 - evropsky významná lokalita
		záplavové území
		MPZCHÚ (Přírodní rezervace, Přírodní památka)



		EVROPSKÁ UNIE EVROPSKÝ FOND PRO REGIONÁLNÍ ROZVOJ ŠANCE PRO VÁS ROZVOJ		MINISTERSTVO PRO MÍSTNÍ ROZVOJ ČR
POŘIZOVATEL: MĚÚ HUSTOPEČE, Odbor regionálního rozvoje	PROJEKTANT: KT architekti Ing. arch. Pavel Klein Kroftova 35, 616 00 Brno tel.: +420 605 944 569 e-mail: kta@kta.cz www.kt-arch.eu	Zodpovědný projektant: Ing. arch. Pavel Klein Vyrabovat: Ing. arch. Jan Tesaf Ing. Martin Němec Dominika Petru	KT architekti	Č. VÝKRESU: II.02
DATUM ZPRACOVÁNÍ: 01/2013	VÝKRES: VÝKRES ŠIRŠÍCH VZTAHŮ	1: 25 000		

"Základní mapa 1:25 000 ©ČÚZK Praha"