


k.ú. HORNÍ BOJANOVICE

# ÚZEMNÍ PLÁN VELKÉ PAVLOVICE



k.ú. NĚMČÍCKY U HUSTOPEČÍ

k.ú. STAROVIČKY

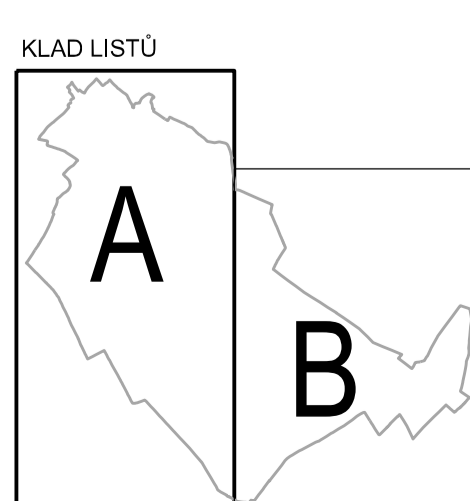
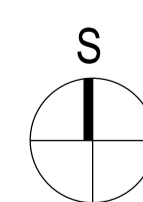
k.ú. ZAJEČÍ

k.ú. RAKVICE

k.ú. RAKVICE

DŮVOD ZÁBORU ZEMĚDĚLSKÉHO PŮDNÍHO FONDU  
VYPŮLVAJÍCÍ Z ÚP VELKÉ PAVLOVICE

- BR  
Z 21 zábor ZPF: BR plochy bydlení v rodinných domech  
OT plochy pro tělovýchovu a sport  
UP plochy veřejných prostranství  
UZ plochy veřejné (parkové) zeleně  
VS plochy výroby a skladování  
TI plochy technické infrastruktury  
TI plochy technické infrastruktury - nakládání s odpady
- navřzené komunikace
- ZÁBORY VYVOLANÉ REALIZACÍ ÚSES,  
PROTIEROZNÍCH A KRAJINNÝCH ÚPRAV  
územní systém ekologické stability  
plošné krajinné a profilozní opatření
- NÁVRHY NEVYVOLÁVAJÍCÍ ZÁBORY ZPF  
navřzené plochy do ZPF
- ZÁBORY ODSOUHLAŠENÉ V PLATNÉM ÚPNSÚ VELKÉ PAVLOVICE  
PLOCHY SILNIČNÍ DOPRAVY  
(zábor odpovídajícím v platném ÚPNSÚ Velké Pavlovice)
- PŘEVLÁDÁJÍCÍ DRUH ZABÍRANÝCH POZEMKŮ  
plochy zahrád a sadů  
trvalé travní porosty  
orná půda  
vínice  
zeleň
- KÓDY PLOCH, FUNKČNÍ VYUŽITÍ PLOCH  
BR plochy bydlení v rodinných domech  
BD plochy bydlení v bytových domech  
OV plochy občanského vybavení  
OT plochy pro tělovýchovu a sport  
OZ plochy pro hřbitovy  
SS plochy smíšené - vinné sklepy a rekreace  
SO plochy smíšené obytné  
SK plochy smíšené komerční  
VS plochy výroby a skladování  
VD plochy výroby drobné  
VE plochy výroby energie na fotovoltaickém principu  
VB plochy výroby energie (Bioplynová stanice)  
UP plochy veřejných prostranství  
UZ plochy veřejné (parkové) zeleně  
TI plochy technické infrastruktury  
TS plochy technické infrastruktury - nakládání s odpady  
DS plochy silniční dopravy  
DL plochy letecké dopravy  
DP plochy zachytivých parkovišť  
DG plochy garáží  
ZT trvalé travní porosty - dráha letišť  
NP Plochy přírodní  
NS plochy smíšené nezastavěného území
- hranice BPEJ  
bonitní půdní ekologická jednotka (BPEJ)  
řřída ochrany zemědělského půdního fondu  
plochy I.řřidy ochrany zemědělského půdního fondu  
plochy II.řřidy ochrany zemědělského půdního fondu
- INFORMATIVNÍ ÚDAJE  
zastavěné území dle zákona č. 183/2006 Sb, k 1.2.2011  
hranice katastrálních území  
vodní toky  
záčtybné příkopy a občasné vodoteče  
vodní plochy  
investice do pŮty (závlaky a odvodnění)



KLAD LISTU

**INTEGROVANÝ OPERAČNÍ PROGRAM**

EVROPSKÁ UNIE  
EVROPSKÝ FOND PRO REGIONÁLNÍ ROZVOJ  
SANCE PRO VÁS ROZVOJ

MINISTERSTVO  
PRO MÍSTNÍ  
ROZVOJ ČR

PROJEKTANT: KT architekti  
Ing. arch. František Křivánek  
Ing. arch. Jan Teufel  
Ing. Martin Němec  
Ing. Dominika Petrášková

Záborový projektant:  
Ing. arch. František Křivánek  
Ing. arch. Jan Teufel  
Ing. Martin Němec  
Ing. Dominika Petrášková

Č. VÝKRESU: II.03A

VÝKRES: PŘEDPOKLÁDANÉ ZÁBORY PŮDNÍHO FONDU  
1:5 000

DATA: 22.02.2013