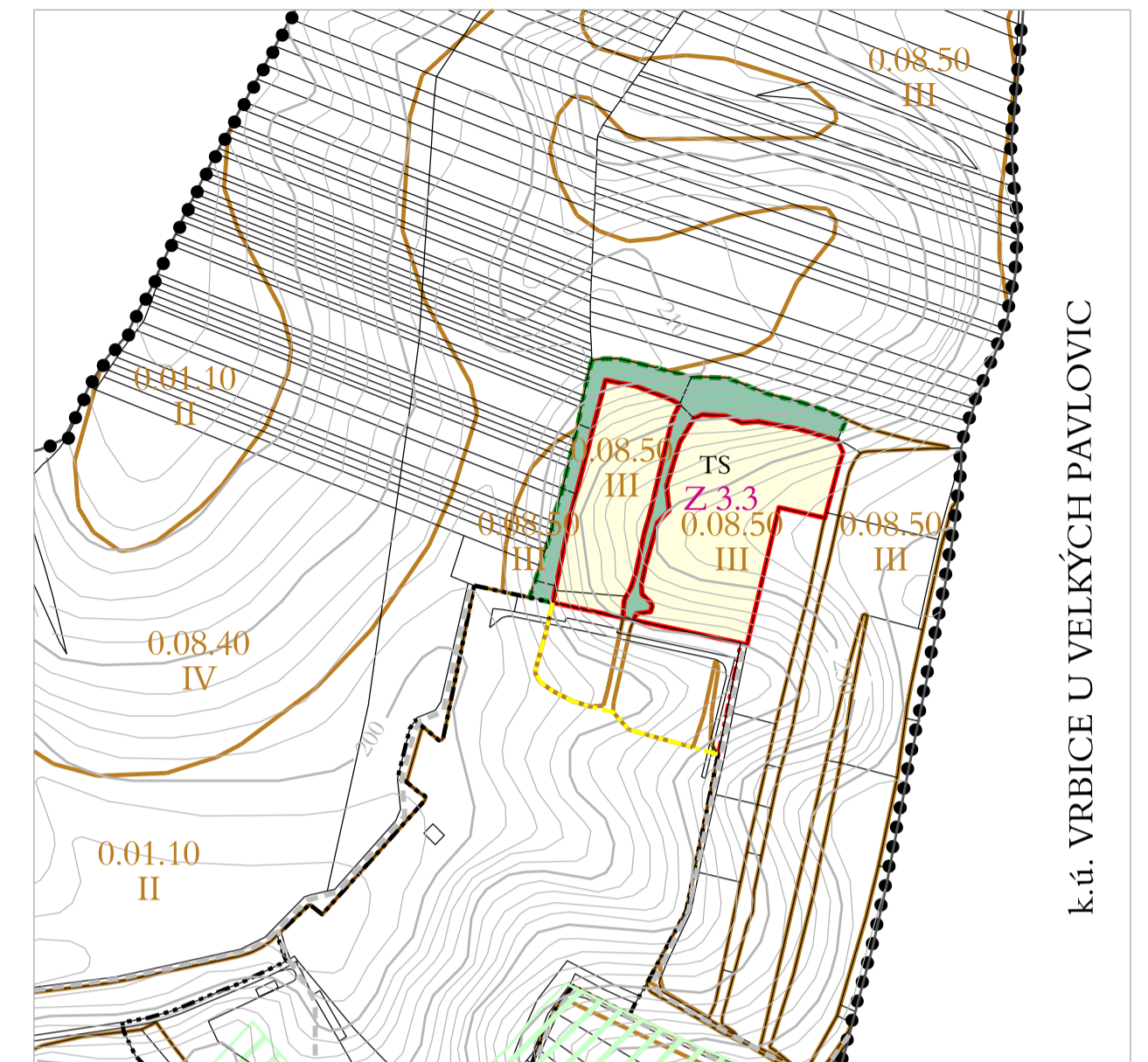
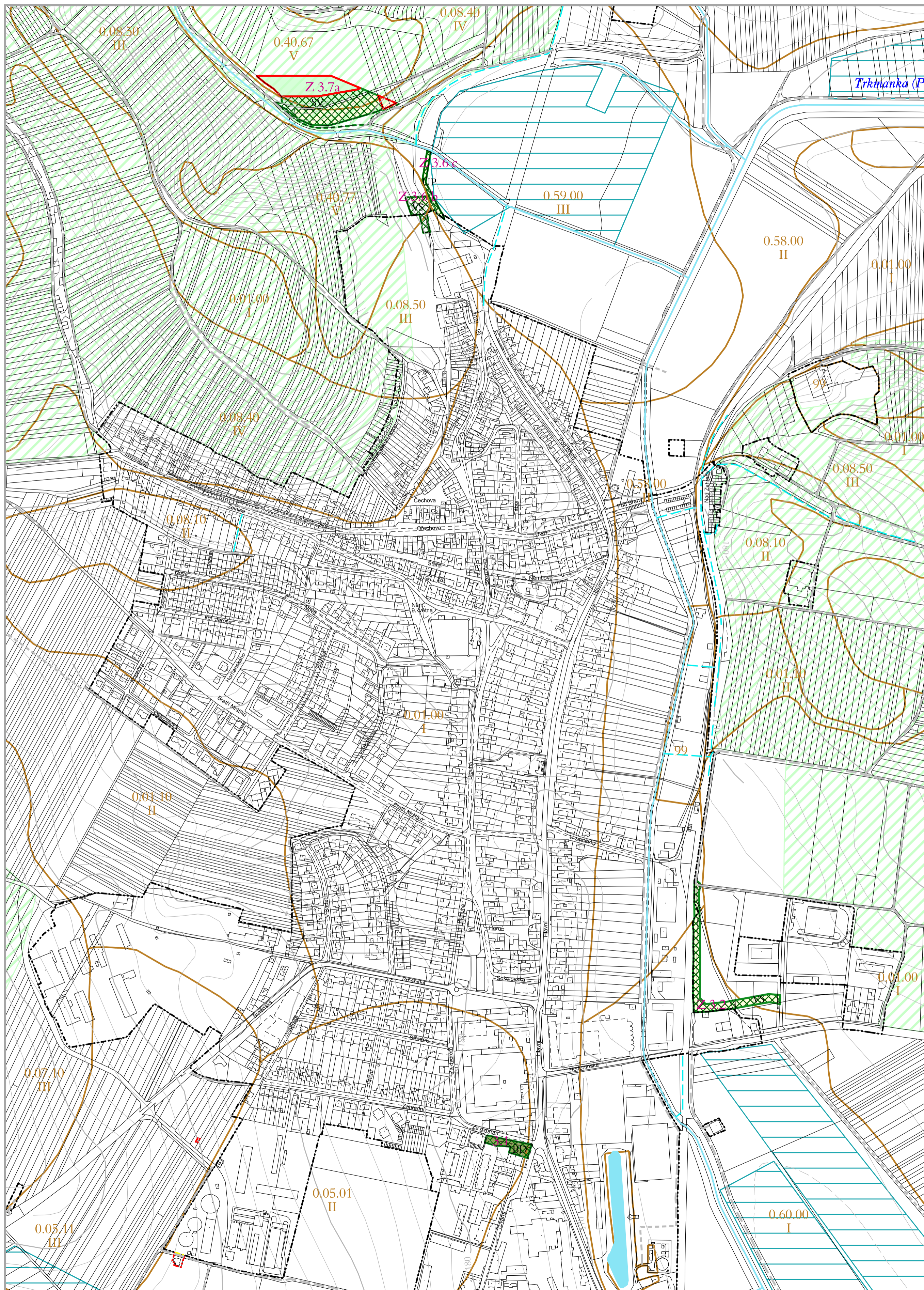






ZMĚNA Č. 3 ÚZEMNÍHO PLÁNU VELKÉ PAVLOVICE





ZASTAVĚNÉ ÚZEMÍ






-  Hranice zastavěného území k 13.10.2020
-  aktualizace zastavěného území k 13.10.2020
-  původní hranice zastavěného území

PLOCHY UPRAVOVANÉ ZMĚNOU Č.3 ÚZEMNÍHO PLÁNU VELKÉ PAVLOVICE





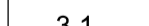






-  zábory ZPF: BD plochy bydlení v bytových domech
SV plochy smíšené - vinařské domy
VS plochy výroby a skladování
UP plochy veřejných prostranství
TS plochy technické infrastruktury - nakládání s odpady

-  NOVÉ ZÁBORY VYVOLANÉ ZMĚNOU Č.3
-  NÁVRHY NEVYVOLÁVÁJÍCÍ ZÁBORY ZPF

PŘEVLÁDAJÍCÍ DRUH ZABÍRANÝCH POZEMKŮ

-  plochy zahrad a sadů
-  vinice
-  hranice BPEJ
-  2.08.10 bonitní půdně ekologická jednotka (BPEJ)
-  III třída ochrany zemědělského půdního fondu

INFORMATIVNÍ ÚDAJE

-  hranice katastrálních území
-  hranice řešeného území
-  Z 3.2 značení zastavitelných ploch
-  3.1 označení změn č.3 Územního plánu Velké Pavlovice
-  vodní toky
-  odvodňovací příkop
-  vodní plochy
-  viniční tratě
-  investice do půdy (odvodnění)
-  stávající účelové komunikace
-  navržené účelové komunikace

