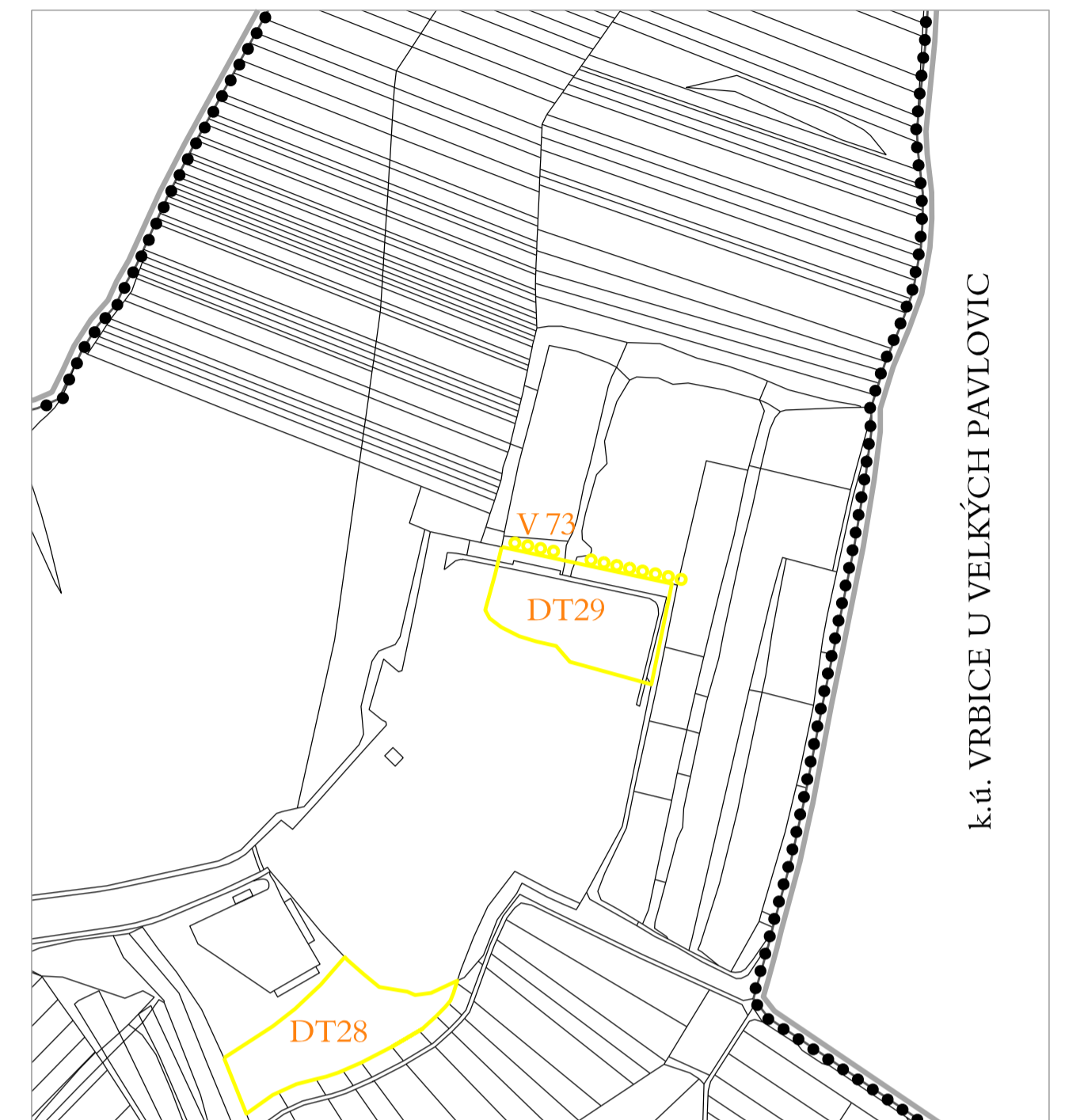


ZMĚNA Č. 3 ÚZEMNÍHO PLÁNU VELKÉ PAVLOVICE





VEŘEJNĚ PROSPĚŠNÉ STAVBY A OPATŘENÍ, PRO KTERÉ JE MOŽNÉ VYVLASTNIT PRÁVA K POZEMKŮM A STAVBÁM





VEŘEJNĚ PROSPĚŠNÉ STAVBY (k rozvoji nebo ochraně území obce, kraje a státu)

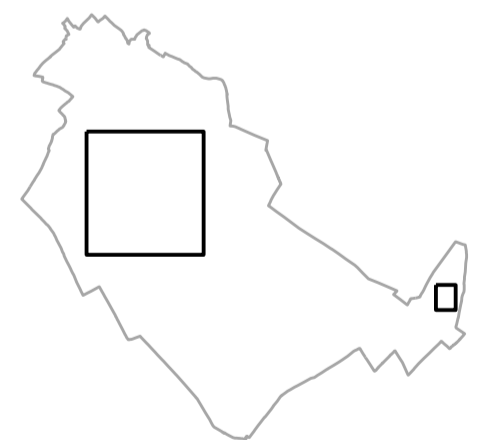
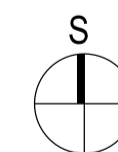
DT veřejná dopravní a technická infrastruktura (plochy komunikací pro motorovou dopravu a plochy pro inženýrské sítě a stavby technického vybavení s nimi provozně související zařízení)

T veřejná technická infrastruktura (vedení a stavby technického vybavení s nimi provozně související zařízení, například vodovody, kanalizace, stavby a zařízení pro nakládání odpadů, energetická vedení, kabely veřejné komunikační sítě).

-  vodovodní zásobovací řady I.tlak. pásmo
-  kanalizace jednotná

INFORMATIVNÍ ÚDAJE

-  hranice katastrálních území
-  hranice řešeného území
-  Hranice zastavěného území k 13.10.2020
-  rušené veřejně prospěšné stavby



VÝKRES: VEŘEJNĚ PROSPĚŠNÉ STAVBY, VEŘEJNĚ PROSPĚŠNÁ OPATŘENÍ A ASANACE	1: 5 000	Č. VÝKRESU: 1.06
---	----------	---------------------

ZÁZNAM O ÚČINNOSTI	
Název dokumentace: Změna č.3 územního plánu Velké Pavlovice	
Správní orgán, který dokumentaci vydal: Zastupitelstvo města Velké Pavlovice	
Datum nabytí účinnosti:	
Pořizovatel: Městský úřad Velké Pavlovice Oprávněná úřední osoba pořizovatele: starosta Jméno a příjmení:	
Podpis:	otisk úředního razítka