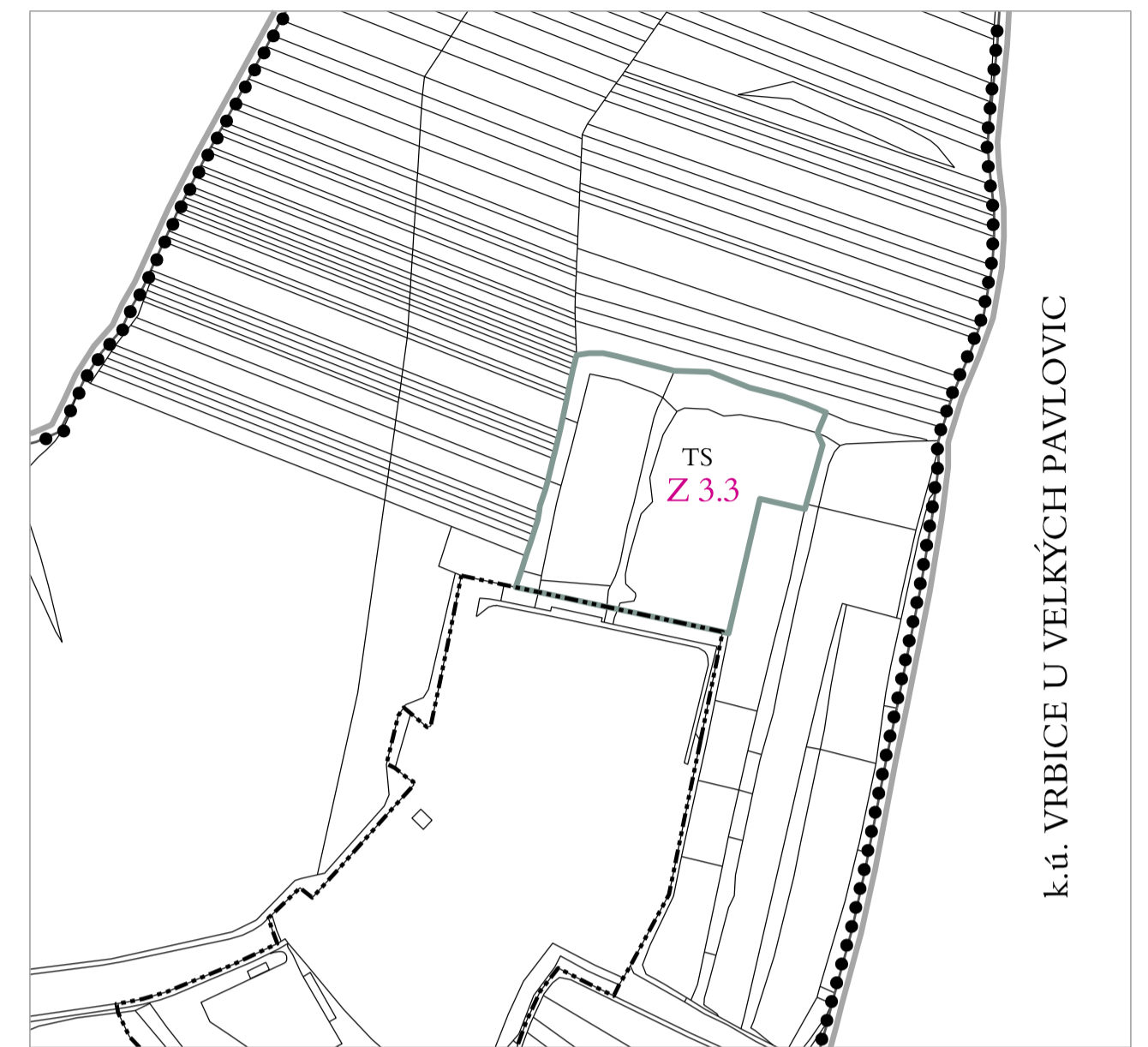


# ZMĚNA Č. 3 ÚZEMNÍHO PLÁNU VELKÉ PAVLOVICE



## ZASTAVĚNÉ ÚZEMÍ

Hranice zastavěného území k 13.10.2020

## ZASTAVITELNÉ PLOCHY A PLOCHY PŘESTAVBY

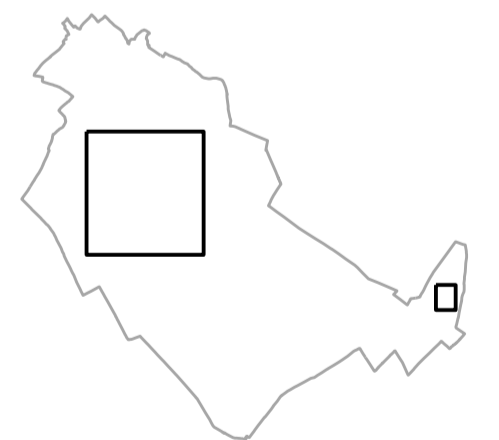
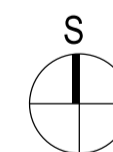
zastavitelné plochy a plochy přestavby  
**Z 3.2** značení zastavitelných ploch  
**3.1** označení změn č.3 Územního plánu Velké Pavlovice

## ENERGETIKA A SPOJE

el. vedení NN kabelové  
 místní telekomunikační síť - MTS  
 plynové vedení STL  
 rušené vedení navržených inženýrských sítí dle ÚP

## INFORMATIVNÍ ÚDAJE

hranice katastrálních území  
 hranice řešeného území



VÝKRES: <b>HLAVNÍ VÝKRES - ENERGETIKA A SPOJE</b> 1: 5 000 (MĚNĚNÉ ČÁSTI HLAVNÍHO VÝKRESU - ENERGETIKA A SPOJE)	Č. VÝKRESU: <b>1.04</b>
--	-------------------------

ZÁZNAM O ÚČINNOSTI	
Název dokumentace: <b>Změna č.3 územního plánu Velké Pavlovice</b>	
Správní orgán, který dokumentaci vydal: <b>Zastupitelstvo města Velké Pavlovice</b>	
Datum nabytí účinnosti:	
Pořizovatel: <b>Městský úřad Velké Pavlovice</b> Oprávněná úřední osoba pořizovatele: starosta Jméno a příjmení:	
Podpis:	otisk úředního razítka