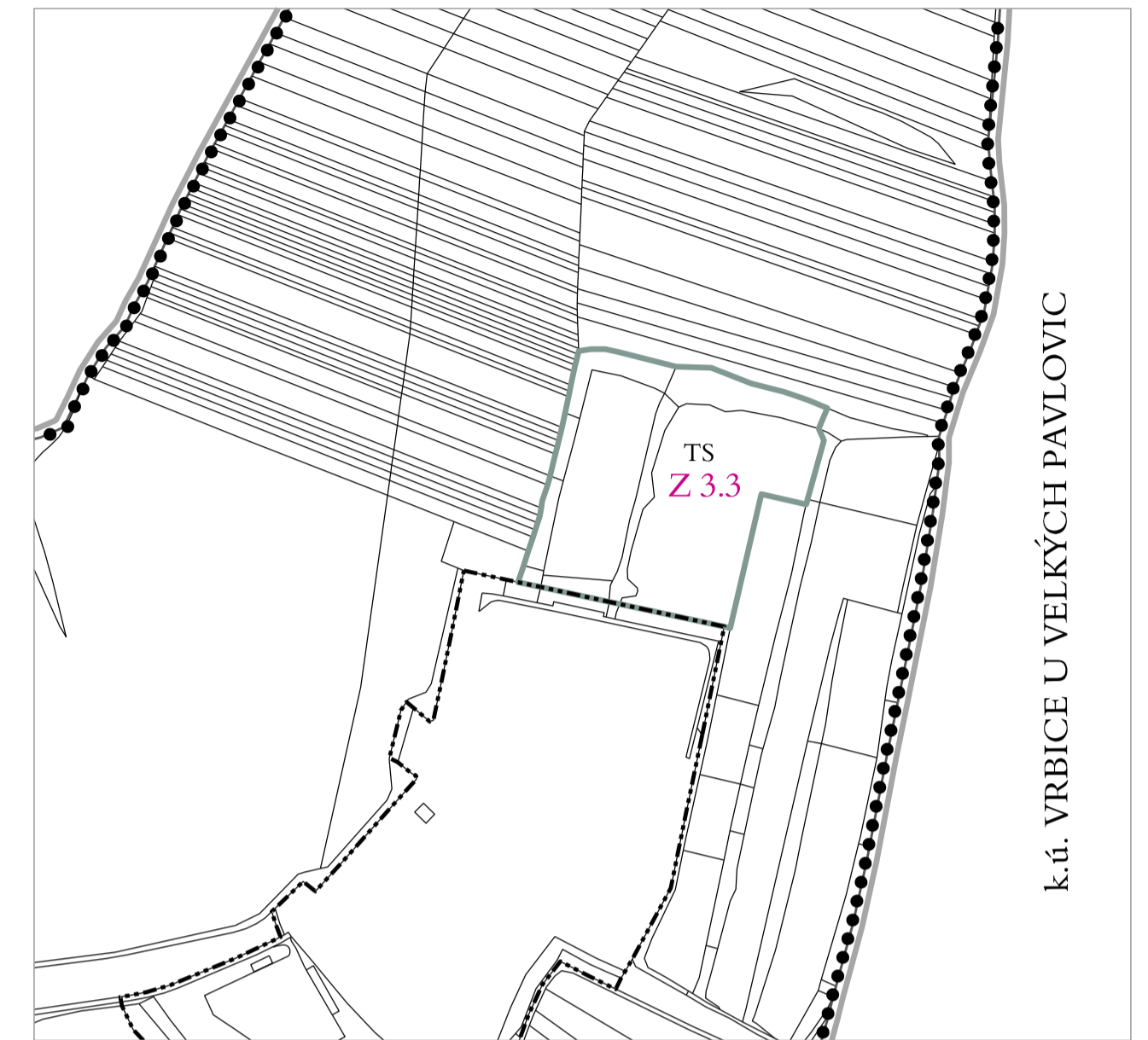


ZMĚNA Č. 3 ÚZEMNÍHO PLÁNU VELKÉ PAVLOVICE



ZASTAVĚNÉ ÚZEMÍ

Hranice zastavěného území k 13.10.2020

ZASTAVITELNÉ PLOCHY A PLOCHY PŘESTAVBY

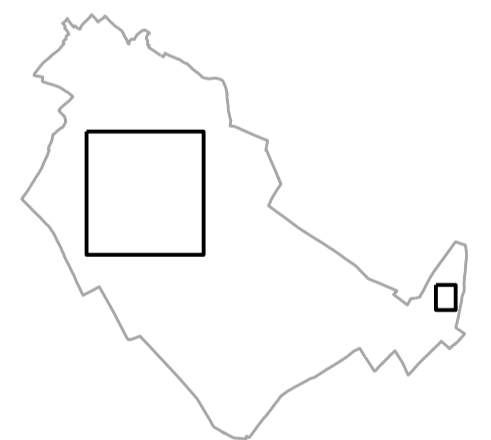
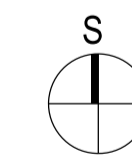
zastavitelné plochy a plochy přestavby
Z 3.2 značení zastavitelných ploch
3.1 označení změn č.3 Územního plánu Velké Pavlovice

DOPRAVA

místní komunikace
 rušená místní komunikace
 rušená účelová komunikace
 funkční skupina místních komunikací
C C obslužné komunikace (umožní obsluhu všech staveb)
D1 obytné zóny, pěší zóny (smíšený provoz chodců a vozidel)

INFORMATIVNÍ ÚDAJE

hranice katastrálních území
 hranice řešeného území



VÝKRES: HLAVNÍ VÝKRES - DOPRAVA (MĚNĚNÉ ČÁSTI HLAVNÍHO VÝKRESU - DOPRAVA)	1: 5 000	Č. VÝKRESU: 1.03
---	----------	-------------------------

ZÁZNAM O ÚČINNOSTI	
Název dokumentace: Změna č.3 územního plánu Velké Pavlovice	
Správní orgán, který dokumentaci vydal: Zastupitelstvo města Velké Pavlovice	
Datum nabytí účinnosti:	
Pořizovatel: Městský úřad Velké Pavlovice Oprávněná úřední osoba pořizovatele: starosta Jméno a příjmení:	
Podpis:	otisk úředního razítka