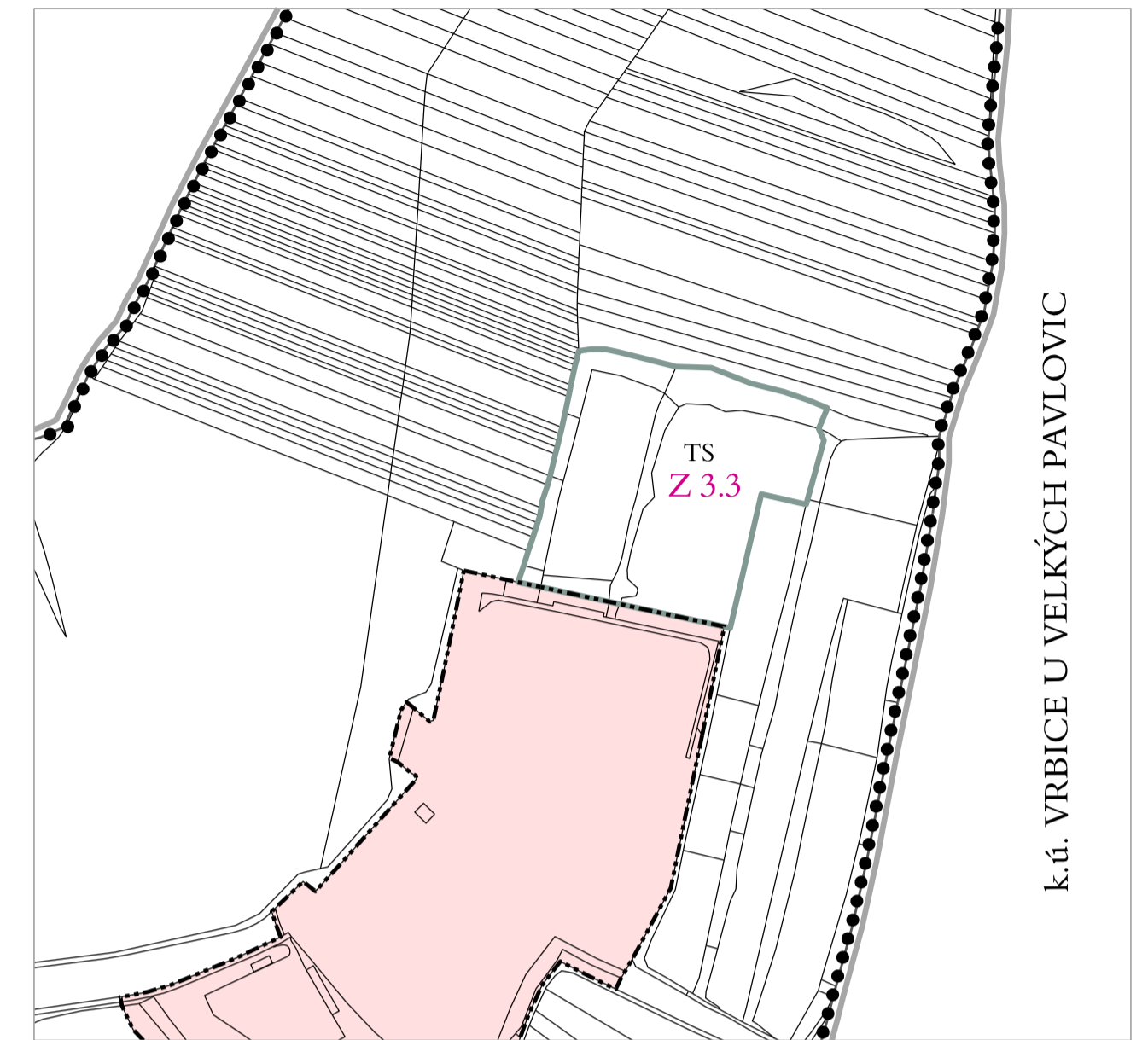
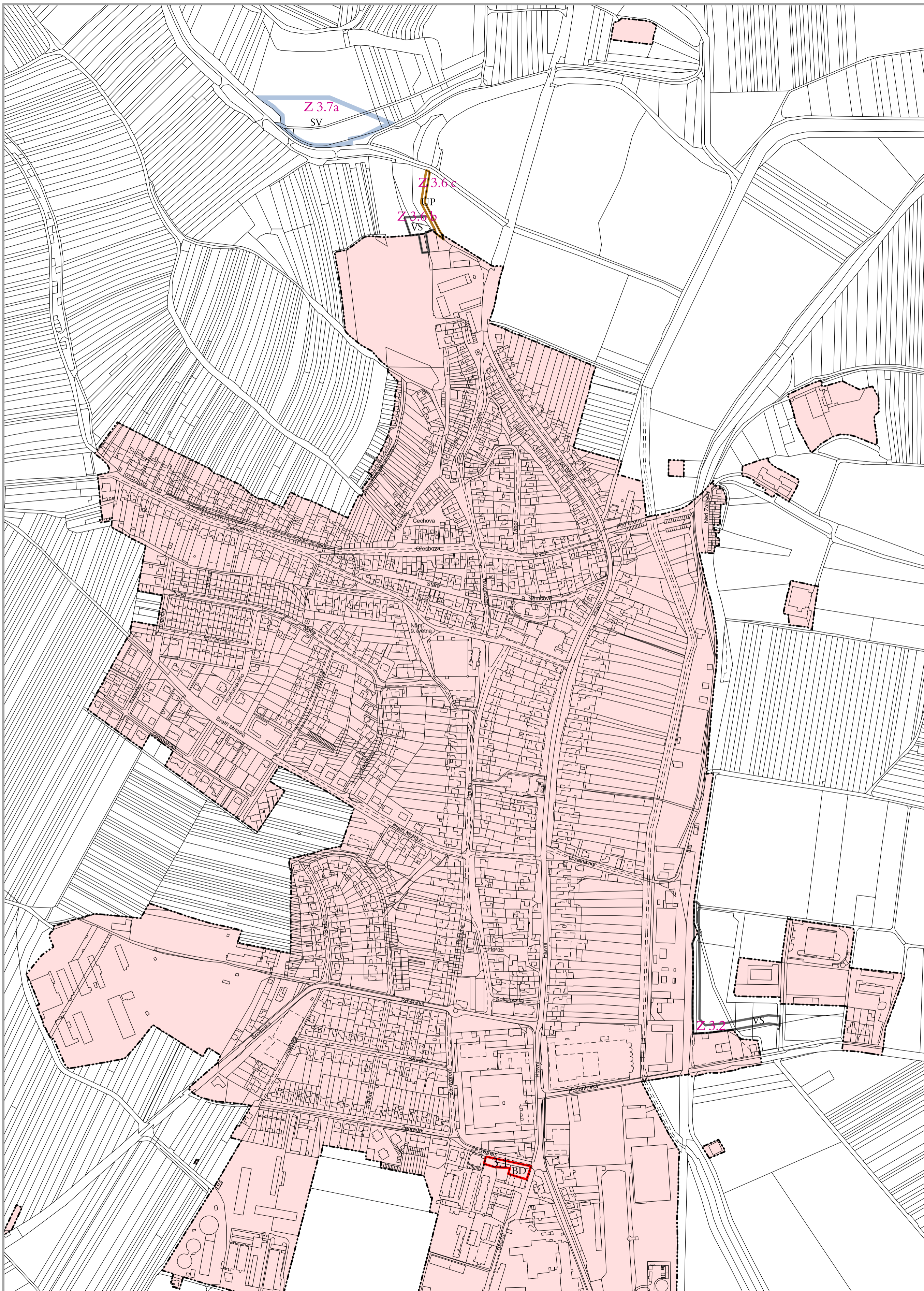


# ZMĚNA Č. 3 ÚZEMNÍHO PLÁNU VELKÉ PAVLOVICE



## ZASTAVĚNÉ ÚZEMÍ

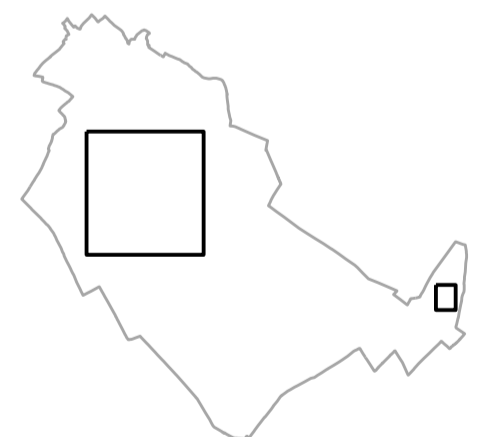
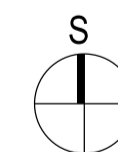
Hranice zastavěného území k 13.10.2020

## ZASTAVITELNÉ PLOCHY A PLOCHY PŘESTAVBY

- PLOCHY BYDLENÍ  
BD plochy bydlení v bytových domech
- PLOCHY SMÍŠENÉ  
SV plochy smíšené - vlnašské domy
- PLOCHY VÝROBY A SKLADOVÁNÍ  
VS plochy výroby a skladování
- PLOCHY OSTATNÍ  
UP plochy veřejných prostranství  
TS plochy technické infrastruktury - nakládání s odpady

## INFORMATIVNÍ ÚDAJE

- hranice katastrálních území
- hranice řešeného území
- Z 3.2 značení zastavitelných ploch
- 3.1 označení změn č.3 Územního plánu Velké Pavlovice



VÝKRES: <b>VÝKRES ZÁKLADNÍHO ČLENĚNÍ</b> (MĚNĚNÉ ČÁSTI VÝKRESU ZÁKLADNÍHO ČLENĚNÍ)	1: 5 000	Č. VÝKRESU: <b>1.01</b>
---	----------	-------------------------

ZÁZNAM O ÚČINNOSTI	
Název dokumentace: <b>Změna č.3 územního plánu Velké Pavlovice</b>	
Správní orgán, který dokumentaci vydal: <b>Zastupitelstvo města Velké Pavlovice</b>	
Datum nabytí účinnosti:	
Pořizovatel: <b>Městský úřad Velké Pavlovice</b> Oprávněná úřední osoba pořizovatele: starosta Jméno a příjmení:	
Podpis:	otisk úředního razítka