



56. slovenský zraz turistov KST

SENICA

Kunovská priehrada



1. - 8. júla 2009

informačný spravodajca č. 1

40. stretnutie TOM KST Sobotište



Vážení priatelia turisti!

S obdivom a potešením sledujem prípravu už 56. putovania slovenských turistov za krásami našej vlasti. Slovensko si zaslúži váš obdiv a som presvedčený, že jeho prírodné i ľudské hodnoty prinášajú vždy nové podnety i nezabudnuteľné dojmy a spomienky. Poznatky, ktoré vo vás evokujú prirodzenú hrdosť na svoju domovinu.

Teší ma, že pri svojom putovaní nezabúdate na našu mládež. Veď čo je zaslúžitejšie ako jej výchova. Nie nadarmo hovoríme, že v mládeži je naša budúcnosť.

V roku 2009, pri svojom putovaní za poznaním, prichádzate do nášho najzápadnejšieho kúta Slovenska – na Záhorie. Jeho uznávaným srdcom je mesto Senica. Okolie mesta poskytuje všetko, čo turistiku láka a zaujíma. Krásu dialok, širokých rovín, majestátne celky borovicových lesov, ale i jemne zvlnené predhoria Bielych a Malých Karpát. Navyše celý rad hradov a zámkov, ktoré tak lákajú našich najmladších turistov.

Vážení priatelia turisti i medzinárodní hostia, prídte na Záhorie, naši Záhoráci vám otvoria svoje srdcia i počastujú pohárom červeného vína. Ochoťne vám predstavia svoje obce i mestá, históriu i zvyky. Prajem vám slnko na cestách a príjemné prežitie celého týždňa v ďalšom regióne Slovenska.

*Doc. JUDr. Robert Fico, CSc.
predseda vlády SR*



CESTNÉ KOMUNIKÁCIE SENICA

BELLCROFT

výroba atypických drevených paliet, stavebná činnosť, stolárstvo,
zámočníctvo, realizácia interiérov a exteriérov,
montáže detských ihrísk
HAGS
Inspiring a new generation



Ing. Milan Palkovič - PM STAVSPOL
L. Novomeského 1350/108, 905 01 Senica
tel./fax: 034/654 87 14 - 15, 16, mobil: 0903 756 999
e-mail: palkovicmc@stonline.sk
IČO: 35295929, IČ DPH: SK1020126184
Číslo účtu: 1317218758/0200



GEOSPOL, s. r. o., SENICA

**Ponúka nasledujúce
služby**

**Zememeračské práce a služby
Poradenská činnosť z odboru geodézie
Realitná činnosť**

Sídla kancelárií: **SENICA**, Štefánikova 1435/74
034/694 12 21
SKALICA, Sasinova 8
034/664 42 51
BRATISLAVA, Ružinovská 1
02/434 262 28
e-mail: geospol@ba.telecom.sk



TECHNICKÉ SLUŽBY SENICA
spol. s.r.o., Železničná 465
Tel.: 034/651 31 01, Fax: 034/651 24 87

PONÚKAJÚ OBYČANOM A FIRMÁM

*plastové a kovové nádoby na odpad
vývoz a likvidácia KO
záhradný plastový kompostér
zriaďovanie zelene, jarná príprava pôdy
strojové čistenie komunikácií
služby nákladnej dopravy
štrk a piesok v malých množstvách s dovozom
záhradnícke služby, údržba zelene
drobné opravy povrchu komunikácií
zriaďovanie a opravy dopravného značenia
opravy verejného osvetlenia*

**OBJEDNÁVKY A ÚHRADY SLUŽIEB MOŽNO
REALIZOVAŤ I V OBCHODNEJ KANCELÁRII
NA AUTOBUSOVEJ STANICI
TEL.: 034/651 68 19, 7.00 - 15.00 hod.**

Senica vám otvára náruč



Ako primátor mesta som rád, že vás, turistov všetkých generácií, môžem privítať v Senici a predstaviť vám naše mesto, ktoré je administratívnym a kultúrno-spoločenským centrom severnej časti regiónu a stáva sa dôležitým priemyselno-obchodným uzlom Záhoria.

Senica sa stane hosťiteľom celoslovenského zrazu turistov s medzinárodnou účasťou, ktorý sa v našom regióne koná už po tretí raz. Pripravujeme pre vás také podmienky, aby ste sa u nás cítili ako doma a preto program zostavujeme tak, aby vám umožnil spoznať v čo najväčšej miere tento krásny a zaujímavý kút Slovenska. Chceme vám predstaviť naše mesto i jeho okolie v pestrej mozaike turistických zaujímavostí, historických stavebných pamiatok, kultúry i zázemia pre šport, ktoré je v Senici mimoriadne široké.

Miestom zrazu je Kunovská priehrada, ktorá dotvára ráz mesta od roku 1964. Rekreačná oblasť slúži na oddych a šport obyvateľom i návštevníkom Senice, aj rozširujúce sa služby privádzajú sem stále viac návštevníkov. Vodná plocha s rozlohou 42 ha slúži nielen na kúpanie a člnkovanie, ale i rybolov. Slníť sa možno aj na 250 m dlhej pieskovej pláži. Na priehradu vedie z mesta cyklotrasa, ktorá je vhodná na bicyklovanie, in-line korčuľovanie, beh, prechádzky a preto sa stala veľmi vyhľadávanou. Neustále rozširujeme ponuku športových a relaxačno-rehabilitačných zariadení. Obyčania mesta i jeho návštevníci využívajú na športové aktivity futbalový a zimný štadión, športovú halu, fitnesscentrá, plaváreň, saunu, letné kúpalisko, tenisové kurty, hádzanárske a volejbalové ihriská, ihriská s umelým povrchom. Senica bude v najbližších rokoch známa aj prostredníctvom golfu, keďže v blízkosti mesta vyrastajú dve 18-jamkové golfové ihriská.

Počas turistického zrazu sa aktívnou pešou či cykloturistikou presvedčíte, že Záhorská nížina a predhorie Bielych a Malých Karpát ponúkajú nádherné scenérie, pamätihodnosti, historické pamiatky, nevšedné prírodné zákutia, ktoré sa oplatí vidieť. Po zvládnutých kilometroch vám iste dobre padne kultúrny program zostavený z produkcie našich umeleckých telies. Do osnovy turistického zrazu budú samozrejme včlenené aj najrozličnejšie športové hry, súťaže a zájazdy, aby sme tak obohatili vaše turistické zážitky.

Milí turisti, vitajte a prežite u nás nevšedný týždeň. Nemožno vymenovať všetky zaujímavosti, ktoré tu môžete nájsť. Verím však, že tie, ktoré tu aj sami objavíte, vás sem privedú aj nabudúce.

*RNDr. Lubomír Parížek
primátor mesta Senica*

Čestné predsedníctvo 56. slovenského zrazu turistov a 40. stretnutia TOM

Doc. JUDr. Robert Fico, CSc.	- predseda vlády SR
Doc. PhDr. Dušan Čaplovič, DrSc.	- podpredseda vlády SR
Prof. Ing. Ján Mikolaj, CSc.	- minister školstva SR, podpredseda vlády SR
Ing. Dušan Galis	- splnomocnenec vlády SR pre mládež a šport
Josef Aregger	- veľvyslanec Švajčiarskej konfederácie
Mgr. Pavol Macko	- gen. riaditeľ sekcie MŠ SR pre mládež a šport
Ing. Tibor Gašaj	- riaditeľ Úradu splnomocnenca vlády SR pre mládež a šport
Ing. Tibor Mikuš	- predseda Trnavského samosprávneho kraja
JUDr. Jaroslav Riha	- prednosta Obvodného úradu Senica
Ing. Dana Černeková	- starostka obce Sobotište
Ing. Miroslav Herchl	- predseda Ústrednej rady KST Bratislava
Dr. Ján Holko	- predseda Asociácie športu pre všetkých
PaeDr. Lubomír Dobřík	- generálny tajomník ATJK SR
Ing. Miroslav Běták	- predseda ČSTV Hodonín
Anežka Kučerová	- výkonná tajomníčka ČSTV Hodonín
Květoslav Pašek	- predseda Klubu českých turistov Hodonín
Ing. Martin Pernecký	- konateľ Comeron SPS, s.r.o.
Ing. Roman Masár	- konateľ firmy KUMAT
Ing. Peter Halabrín	- generálny riaditeľ NAD RESS
Jaroslav Jurík	- konateľ K.J.G, s.r.o.

Organizačný štáb 56. slovenského zrazu turistov a 40. stretnutia TOM

Ing. Vratislav Schaal	- predseda
RNDr. Lubomír Parížek	- podpredseda
Mgr. Peter Sadloň	- podpredseda, tajomník štábu
Ing. Juraj Koba	- podpredseda

Predsedovia komisií:

Technická:	- Bc. Lubomír Štvrtecký
Ekonomická:	- Viera Macková
Zdravotná:	- MUDr. Jozef Krajčovič
Kultúrno-propagačná:	- Mgr. Milan Jakubáč
Športová:	- Mgr. Ivan Lajda
Verejného poriadku:	- Bc. Rastislav Janák
Protokolu:	- Mgr. Peter Hutta
Dopravy:	- Ing. Jana Oslejová
Medzinárodná:	- Ing. Mária Schaalová
Tlačová:	- Mgr. Viera Barošková
Mládeže:	- Jozef Barborík
Pešia turistika:	- Jindřich Racek
Riaditeľ MS - PTZ:	- Stanislav Andrášik
Vedúci tábora mládeže:	- Ján Oravec
Vedúci tábora dospelých:	- Jozef Kalamen
Prezentácia:	- Viera Válková
Cykloturistika:	- Stanislav Hamerlík
Zájazdy:	- Ján Hránek

ODKVAPOVÉ SYSTÉMY

K&J&G®

KLAMPIARSKÉ PRVKY-VÝROBA




ČAČTICE | BRATISLAVA | NITRA | ŽILINA | POPRAD | BANSKÁ BYSTRICA | KOŠICE

Kollár & Jurík & Gombarčík, spol. s r.o. - Centrála a výroba Čachtice

916 21 Čachtice, Družstevná 746, tel./fax: 032/7743 410, e-mail: kjg@kjg.sk

www.kjg.sk

HÍLEK
a
spol.



KRONsk
NÁBYTOK

Železničná 1525, 90501 Senica
(areál bývalých kasární)
tel.: 034/651 6444, 3
fax: 034/651 6442
e-mail: kronsk@kronsk.sk

VELKOOBCHOD SENICA

Dolné Suroviny 996/1, 905 01 Senica
tel.: 034/651 4610, fax: 034/651 8027

VELKOOBCHOD NITRA

KRON SK, s.r.o., Novozámocká 224/A, 949 01 Nitra
tel.: 037/778 4321, fax: 037/778 4322
e-mail: kronsk@stonline.sk

VELKOOBCHOD BÁNOVCE n/B

Partizánska 183, 957 01 Bánovce nad Bebravou
mobil: 0915 863 466

VELKOOBCHOD S DREVOMATERIÁLOM

- laminované drevotriestkové dosky
- sololaky, sololity
- pracovné dosky, obklady, podlahy
- kovanie a doplnky pre domácich majstrov
- formátovanie všetkých materiálov
- nákladná automobilová doprava



ŠPORTINFORM

ČASOPIS PRE TELOVÝCHOVNÉ JEDNOTY, KLUBY A SPOLKY
Finančne podporovaný MŠ SR



- určený najmä funkcionárom telovýchovných jednôt, športových klubov a zväzov a iných športových spolkov
- prináša informácie a metodické materiály o riadení športových spolkov (legislatíva, ekonomika a pod.), o vzťahoch štátu k športovému hnutiu, ale aj rady športových lekárov a iných odborníkov, predstavuje nové športové odvetvia
- vydáva od roku 1991 Asociácia telovýchovných jednôt a klubov Slovenskej republiky s finančnou podporou Ministerstva školstva SR, náklad: 4000 kusov, počet strán: 16 - 48, formát: A4, počet vydaní v roku: 8 až 10
- predstavil takmer 200 podnikateľských subjektov, pretože inzercia v Športinforme je cieľená, účinná a lacná



ŠPORTINFORM, Junácka 6, 832 80 Bratislava
Tel.: 02/44 258 408, 49 249 123, 49 249 117,
fax: 02/49 249 552, e-mail: atjk@slovanet.sk

PROPOZÍCIE

56. slovenského zrazu turistov KST s medzinárodnou účasťou Senica 2009

Organizátor: Regionálna rada Klubu slovenských turistov (KST) Senica v spolupráci s mestom Senica a Okresným združením telesnej kultúry Senica

Miesto zrazu: Senica - rekreačná oblasť Kunovská priehrada

Termín zrazu: 1. - 5. júl 2009

Účasť na zraze: Organizovaní i neorganizovaní turisti SR. Pozvaní turisti partnerských organizácií Višegrádskej štvorky a družobných organizácií v Rakúsku a Srbsku. Členovia KST a partnerských zahraničných delegácií sa preukážu členským preukazom alebo pozvaním. Ostatní hradia účastnícky poplatok ako nečlen.

Prezentácia: V tábore dospelých na Kunovskej priehrade od 1. 7. do 4. 7. 2009 od 10.00 - viď program zrazu

Účastnícky poplatok: Člen KST 250 Sk, nečlen 300 Sk. Poplatok za dieťa v sprievode rodiča do 12 rokov 150 Sk a mládež do 18 rokov 200 Sk

Ubytovanie: V stanoch - v stanovom tábore, prípadne kolektívy dospelých turistov v škole (v Senici), v chatách a ďalších ubytovacích zariadeniach (viď. prihláška)

Stravovanie: Z vlastných zásob alebo v reštauráciách rekreačného strediska. Nákup možný aj v stánkoch v rekreačnej oblasti

Parkovanie áut: Na vyhradených parkovacích miestach

Prílohou Spravodajcu č. 1 je záväzná prihláška (zasielajte od 1. januára 2009 do konania zrazu). V prípade záujmu o ubytovanie záväznú prihlášku akceptujeme do 25. marca 2009.

Prihlášky zasielajte na adresu: Okresné združenie telesnej kultúry, Štefánikova 1317, 905 01 Senica.

V prípade informácií volajte na číslo telefónu: 034/668 3162, 034/651 2335 alebo mobil 0903/725 182

Miesto zrazu je prístupné verejnou autobusovou dopravou Senica - Myjava - Senica a MHD (zvláštna linka). Senica má železničnú a autobusovú stanicu každú samostatne.

PROGRAM 56. slovenského zrazu turistov – Senica 2009

Streda 1. 7. 2009

- 10.00 Otvorenie priestoru turistického zrazu
10.00 Otvorenie prezentačného strediska
Voľný turistický program:
Plnenie odznaku OTO Senica, rytier a hradná pani Záhoria,
voľný športový program a neorganizované hry,
budovanie tábora a prezentácia do 21.00
22.00 Táborový pokoj – ukončenie prezentácie

Štvrtok 2. 7. 2009

- 6.00 Budíček - prezentácia 8.00 – 20.00 (platí až do ukončenia zrazu)
8.00 Turistický program podľa ponuky na nástenkách
8.00 Autobusové zájazdy podľa ponuky na nástenkách
8.00 Mesto Senica stojí za návštevu (viď nástenky)
15.00 Voľný turisticko-športový program - neorganizované formy
(ponuka možností na nástenkách)
19.00 Slávnostné otvorenie 56. SZT a 40. stretnutia TOM
20.00 Kultúrny program
22.00 Večierka

Piatok 3. 7. 2009

- 6.00 Budíček
8.00 Turistický program, zájazdy, výlety do okolia
15.00 Šport a hry - organizované súťaže jednotlivcov a kolektívov
19.00 Kultúrno-spoločenský program
22.00 Večierka

Sobota 4. 7. 2009

- 6.00 Budíček
8.00 Turistický program, zájazdy, výlety do okolia
15.00 Šport a hry - ukončenie súťaží, odovzdanie ocenení, odznakov OTO

Senica

- 17.00 Pasovanie rytierov a hradných paní v tábore dospelých, výdaj odznakov OTO Senica. Podmienky plnenia viď stretnutie TOM.
19.00 Slávnostné ukončenie 56. SZT a odovzdanie štafety
20.00 Kultúrny program
21.00 Zapálenie vatry SZT
23.00 Večierka

Nedeľa 5. 7. 2009

- 6.00 Budíček
11.00 Likvidácia tábora
Uvoľnenie ubytovacích priestorov podľa pokynov ubytovacieho zariadenia
Organizovaná doprava, možnosť nahlásenia odvozu na autobusovú alebo železničnú stanicu v Senici za úhradu, viď ponuka na nástenkách
12.00 Uzatvorenie stanového tábora, uvoľnenie priestorov



 **Mestský podnik služieb spol. s r.o.**
Hviezdoslavova 477
905 01 Senica
tel.: 034/651 30 31
034/651 44 12
fax: 034/651 24 30
mpssenica@centrum.sk

- ✦ obchodná činnosť
- ✦ prenájom nehnuteľností
- ✦ obstarávanie služieb
- ✦ správa trhoviska
- ✦ predaj a výmena PB fľaš





COMERON
... pre vašu dôveru k prostrediu

Comeron SPS, spol. s r.o.
Hviezdoslavova 473, 905 01 Senica
tel.: 034/651 43 41, 034/651 40 58
tel./fax: 034/651 55 85

- **Realizácia energetických úsporných riešení**
- **Projekcia, dodávka, montáž**
- **Servis tepelnotechnických zariadení, meracej, regulačnej a automatizačnej techniky**
- **Montáž, opravy, údržba, odborné prehliadky a skúšky vyhradených zariadení**



KUMAT spol. s r. o.

Blagoevova 14
851 04 Bratislava

IČO: 313348331
IČ DPH: SK2020351278

PROPOZÍCIE

40. stretnutia turistických oddielov mládeže KST s medzinárodnou účasťou - Základná škola Sobotište


Stretnutie TOM KST je organickou súčasťou turistického zrazu dospelých

- Organizátori:** Vedenie 56. SZT a Rada mládeže ÚR KST
- Termín stretnutia:** 1. - 8. júla 2009 s možnosťou predĺženia pobytu až do soboty 11. 7. 2009 (podmienkou predĺženého pobytu je minimálne 100 záujemcov)
- Účasť na zraze:** Oddiely TOM KST, pozvané turistické oddiely regiónu Senica, pozvané zahraničné kolektívy
- Prezentácia:** V tábore TOM v Základnej škole v Sobotišti od 1. 7. 2009 od 8.00
- Účastnícky poplatok:** TOM KST - 100 Sk
Pozvaní hostia - 100 Sk
(oddiely sa preukážu pozvaním)
Nečlenovia - 150 Sk
- Ubytovanie:** V budove školy - jedna noc 40 Sk
Vo vlastnom stane 25 Sk
- Stravovanie:** V školskej jedálni ZŠ Sobotište - raňajky
- večera

Prihlášky na stravu a ubytovanie zasielajte do 15. mája 2009

UPOZORNENIE!

Upozorňujeme, že začiatok stretnutia TOM bude v stredu 1. 7. 2009 súbežne so začiatkom turistického zrazu dospelých a pokračuje až do stredy 8. 7. 2009. Predpokladá sa, že i Majstrovstvá Slovenska v PTZ budú až v sobotu 4. júla 2009 v ZŠ v Sobotišti.



RÁMCOVÝ PROGRAM jubilejného 40. stretnutia TOM KST s medzinárodnou účasťou

Streda 1. 7. 2009 Deň príchodu na zraz

- 8.00 Príchod oddielov, prezentácia, stavba tábora, ubytovanie v škole
voľné neorganizované vychádzky
- 18.00 Podávanie večere v školskej jedálni
- 20.00 Večerné posedenie - Vitajte v Sobotišti
- 22.00 Večierka

Štvrtok 2. 7. 2009 Deň slávnostného otvorenia 56. SZT a 40. stretnutia TOM

- 6.00 Budíček
- 7.00 Raňajky - školská jedáleň
- 8.00 Turistika - plnenie podmienok OTO a podmienok rytier a hradná
pani hradov a zámkov Záhoria, zájazdy autobusom podľa ponuky
na daný deň (pokrývajú región Senica - Skalica a umožňujú plniť
podmienky OTO a rytier a hradná pani)
- 15.00 Športové popoludnie - ponuka na nástenke
- 17.30 Večera v školskej jedálni
- 19.00 Slávnostné otvorenie 40. stretnutia TOM a 56. SZT v tábore
dospelých na Kunovskej priehrade
- 20.00 Slávnostné otvorenie - kultúrny program
- 22.00 Večierka

Piatok 3. 7. 2009 Deň plnenia podmienok súťaží

- 6.00 Budíček
- 7.00 Raňajky
- 8.00 Turistika a zájazdy autobusom - ponuka na nástenke
- 15.00 Športové popoludnie
- 18.00 Večera v školskej jedálni
- 20.00 Súťaž družstiev v telocvični,; diskotéka a iný program
- 22.00 Večierka

Sobota 4. 7. 2009 Deň rozlúčky s dospelými

- 6.00 Budíček
- 7.00 Raňajky
- 8.00 Turistika a zájazdy autobusom, TOM prírode Záhoria - brigáda
- 15.00 Športové popoludnie (hry a súťaže)
- 17.30 Večera v školskej jedálni
- 19.00 Účasť na slávnostnom ukončení 56. SZT, kultúrny program
- 22.00 Večierka



EURO INFO

www.euroinfo.gov.sk

0800 103 104 – bezplatná infolinka zo všetkých



MINISTERSTVO ŠKOLSTVA SLOVENSKEJ REPUBLIKY

Ponúkané zájazdy autobusom

Akcie dospelých:

Kráľovská cesta: cca 100 km, cena 100 Sk

➤ Kunovská priehrada, Radošovce, Skalica (prehliadka historickej časti), Holíč (Habsburgovský kaštieľ - NKP a Veterný mlyn), Kopčany (kostolík sv. Margity), Adamov (rozhľadňa), Šaštín-Stráže (bazilika Sedembolestnej Panny Márie - významné pútnické miesto a rekreačná oblasť), Borský Mikuláš (rodný dom J. Hollého), Smrdáky (kúpele, návšteva historickej časti), Kunovská priehrada

Kopaničiarska: cca 80 km, cena 80 Sk

➤ Kunovská priehrada, Sobotište (kaštieľ), Podbranč (hrad Branč), Myjava (Múzeum SNR), Brezová pod Bradlom (mesto a mohyla M. R. Štefánika), Košariská (Múzeum M. R. Štefánika), Jablonica (kaštieľ, prameň), Prietrž (pamätník SNP), Kunovská priehrada

Veľký okruh: cca 150 km, cena 150 Sk

➤ Kunovská priehrada, Hlboké, Jablonica, Smolenice (hrad), Modra (mesto, keramika, Múzeum L. Štúra), Pezinská Baba (rekreačná oblasť), Plavecké Podhradie (hrad), Cerová - Rozbehy (hrad Korlátko, chata KST), Jablonica, Kunovská priehrada

Akcie TOM:

(Plnenie súťaže o hrdý titul rytier a hradná pani)

Hrady Záhoria: cca 80 km, cena 65 Sk

➤ Kunovská priehrada, Plavecký hrad, hrad Korlátko,

Kráľovské sídla: cca 90 km, cena 75 Sk

➤ Skalica, Holíč, Kopčany, Šaštín-Stráže

**REKREAČNÁ OBLASŤ KUNOVSKÁ PRIEHRADA
SA STANE HOSTITEĽOM
56. SLOVENSKEHO ZRAZU TURISTOV
SO VŠETKÝMI SLUŽBAMI
I SAMOSTATNÝM
TURISTICKÝM
PROGRAMOM**

Nedeľa 5. 7. 2009 Deň ????

6.00 Budíček
7.00 Raňajky
8.00 Turistika a zájazdy autobusom
15.00 Pokračovanie hier a športových súťaží
18.00 Večera v školskej jedálni
20.00 Diskotéka
23.00 Večierka

Pondelok 6. 7. 2009 Deň zasvätený ochrane prírody

6.00 Budíček
7.00 Raňajky
8.00 Turistika, TOM prírode Záhoria - brigáda
15.00 Semifinále kolektívnych súťaží
18.00 Večera
20.00 EKO - súťaž oddielov Hudba a hovorené slovo ?????
22.00 Večierka



Utorok 7. 7. 2009 Bilancujeme náš pobyt na 40. stretnutí TOM

6.00 Budíček
7.00 Raňajky
8.00 Pokračovanie turistického programu
15.00 Finále súťaží a pasovanie rytierov a hradných paní
18.00 Večera
19.00 Slávnostné ukončenie 40. stretnutia TOM
20.00 Rozlúčkový program - Sobotište sa lúči

Streda 8. 7. 2009 Likvidácia tábora, odovzdanie objektu školy

6.00 Budíček
7.00 Raňajky
8.00 Likvidácia tábora

V prípade záujmu predĺženie pobytu TOM bez poskytnutia stravy



**Oblasťný turistický odznak (OTO) Senica
(krátené podmienky plnenia platia počas trvania SZT
a stretnutia TOM)**

Povinná návšteva (pečiatka)	Nepovinná návšteva (pečiatka)
SENICA - centrum mesta	SKALICA - centrum
SOBOTIŠTE - náučný chodník 2 km	HOLÍČ - zámok, NKP
HLBOKÉ - J. M. Hurban, pamätná izba	ŠAŠTÍN-STRÁŽE - bazilika
ROZBEHY - chata SNP, hrad	SMRDÁKY - kúpele
PODBRANČ - hrad Branč	

Dospelí:

Podmienky: Zakúpiť si preukaz (5 Sk) v tábore dospelých i v tábore TOM. Splniť podmienky návštevou predpísaných objektov - z povinných tri a z nepovinných dva. Cena odznaku je 20 Sk. Pečiatka nie je viazaná na objekt, ale na mesto či obec.

TOM:

Podmienky: Zakúpiť si preukaz (5 Sk). Splniť päť povinných a dva nepovinné objekty. Cena odznaku 15 Sk.

**Súťaž o hrdý titul rytier a hradná pani Záhoria
(kultúrno-poznávacia súťaž – akcia pre mládež a dospelých)**

Súťaž sa plní na ponúkaných trasách vyznačených chodníkov alebo na pripravených zájazdoch počas zrazových dní. Podmienkou pasovania za rytiera či hradnú paniu je návšteva predpísaných objektov v regióne Záhoria. Dokladom bude opečiatkovaný záznamník. Voľný výber ponúkaných objektov sa nachádza v 20 lokalitách. Pre splnenie podmienok postačí dospelým 5 a TOM 7 pečiatkou overených návštev. Pečiatku poskytnie navštívený objekt alebo ktorýkoľvek miestny subjekt (mestský či obecný úrad, obchod, reštaurácia, stanica atď.).

Pri započítaní musí byť splnená návšteva hradov a zámkov, teda pôvodných objektov. Podmienky plnenia sú voľné, voliteľné (peši, autobusom, bicyklom). Odporúčame záujemcom preštudovať si turistickú ponuku trás a zájazdov a urobiť si časový harmonogram. Vyberte si objekty návštevy počas zrazových dní a stretnutia TOM.



Kunovská priehrada



Kunovská priehrada

Trnavského samosprávneho kraja. Senický okres leží v západnej časti Slovenskej republiky pri štátnej hranici s Rakúskom a Českou republikou.

Kunovská priehrada - prímestská rekreačná oblasť je vzdialená 5 km od mesta Senica. Vodná nádrž (42 ha) je obklopená trávnatými plochami a pieskovou plážou a ponúka možnosť kúpania, rybolovu, bezmotorového člnkovania.

Je vybavená veľkým parkoviskom, šatňami, sociálnymi zariadeniami, lodenicou, športovým areálom a požičovňou športových potrieb (minigolf, tenisové a volejbalové ihrisko, obrie šachy, ruské kolky) a ihriskom na plážový volejbal. V letnej sezóne sú v prevádzke stánky s občerstvením, potraviny, bufet, reštaurácia.



Galéria




Námestie

Adamovské jazerá - Gbely	Rozbehy - hrad Korlátko - časť Cerovej
Buková - rekreačná oblasť	Rozbehy chata KST
Borský Mikuláš - rodný dom J. Hollého	Šaštín - bazilika
Brezová pod Bradlom - pamätník bojov 1848	Skalica - Rotunda sv. Juraja
Bradlo - mohyla M. R. Štefánika	Skalické hory - vrchol Čupy
Hlboké - Pamätná izba J. M. Hurbana	Smrdáky - kúpele
Holíč - kaštieľ Habsburgovcov	Sobotište - náučný chodník
Kopčany - kostolík sv. Margity	Senica - mesto
Myjava - Múzeum SNR	Tomky - rekreačná oblasť
Podbranč - hrad Branč	Vrbovce

Povinné v plnení sú hrady v okolí, kaštieľ a bazilika, u dospelých hrad Branč, Korlátko, bazilika Šaštín-Stráže + dva voľné výbery. U TOM hrad Branč, Korlátko, bazilika Šaštín-Stráže, Bradlo a kaštieľ Habsburgovcov v Holíči (NKP) + dva voľné výbery.

Po splnení podmienok dostanete historický dokument o pasovaní za rytiera či hradnú paniu. Pasovanie bude slávnostné, u dospelých v sobotu 4. 7. 2009 o 17.00, u TOM v utorok 7. 7. 2009 o 15.00.



Región vás pozýva

- **Borský Mikuláš** - obec v Záhorskej nížine uprostred borovicových lesov. Rodisko básnika Jána Hollého, kde sa nachádza aj rodný dom básnika a jeho socha.
- **Brezová pod Bradlom** - mesto na okraji Myjavskej pahorkatiny. V 19. storočí jedno z najvýznamnejších centier národnouvedomovacieho hnutia. J. M. Hurban tu zorganizoval známe zhromaždenie, ktoré prijalo Žiadosti slovenského národa. Rodisko Samuela Jurkoviča, zakladateľa družstevného hnutia, tiež pôsobisko jeho vnuka architekta Dušana Jurkoviča. Navštívte cintorín. Nad mestom na Bradle sa vypína mohyla M. R. Štefánika, dielo D. Jurkoviča. V neďalekých Košariskách je v rodnom dome Múzeum M. R. Štefánika.
- **Buková** - obec na úpätí Malých Karpát. Patrila panstvu Ostrý Kameň. Východisko na hrad Ostrý Kameň, Záruby najvyšší vrch Malých Karpát a k priehrade Buková (rekreačné stredisko).
- **Cerová** - obec a hrad. Hrad Korlátka z 13. storočia, dnes zrúcanina. S areálom hradu sa spájajú dva úspešné Slovenské zrazy turistov v rokoch 1975 a 1987. Návštevu možno spojiť so zastávkou na chate SNP, ktorú organizovaná turistika postavila na počesť týchto podujatí. Areál patrí do katastra obce Cerová, časť Rozbehy. V obci je zachovalý renesančno-barokový kaštieľ a nad chatou prvý veterný park na výrobu elektriny na Slovensku.
- **Holíč** - mesto na slovensko-moravskom pomedzí. Možno navštíviť národnú kultúrnu pamiatku kaštieľ, letné sídlo cisárskej rodiny Habsburgovcov, mestské múzeum, veterný mlyn, secesnú budovu Mestského úradu, historické budovy majoliky, holíčske kostoly a kaplnky. Bohatú ponuku poskytuje žltá turistická značka vedená mestom.



Holíč



Holíč

3. deň

Kúpeľná - 38 km, stredne náročná, menšie stúpanie

Kunovská priehrada - Senica - Rybky - Smrdáky kúpele - Dojč - Šajdíkové Humence - letisko Senica - Hlboké (fara, pamätník J. M. Hurbana) - Kunovská priehrada

Trasy nad 50 km:

1. deň

Bielymi Karpatmi - 55 km, náročná, viaceré stúpania

Kunovská priehrada - Sobotište - hrad Branč - Bašnárovcí - Brezová pod Bradlom (odbočka 2 x 4 km na Bradlo) - U Rehušov (pamätník SNP) - Prietrž - Kunovská priehrada

2. deň

Malými Karpatmi - 62 km, náročná, niekoľko stúpaní

Kunovská priehrada - letisko Senica - Jablonica priehrada - horáreň Suchánka - Katarínka (zrúcanina kláštora, lesná železnica) - Dobrá Voda (cintorín pomník J. Hollého, hrad) - Hradište pod Vrátnom - Jablonica - Hlboké (fara, pamätník J. M. Hurbana) - Kunovská priehrada

3. deň

Moravsko - slovenským pomedzím - 57 km, stredne náročná, niekoľko stúpaní

Kunovská priehrada - Sobotište - Častkov - Radošovce - Mokry Háj - Skalica - Holíč - Trnovec - Dubovce - Oreské - Rybky - Senica - Kunovská priehrada

MESTO SENICA

Senica leží v severovýchodnej časti Záhorskej nížiny, na rozhraní s Myjavskou pahorkatinou v povodí rieky Teplica. V súčasnosti Senica pôsobí ako moderné hospodárske, administratívne a kultúrno-spoločenské centrum severnej časti regiónu Záhoria. Veľmi silné zázemie a podporu má kultúra a šport ako ponuka na aktívne využívanie voľného času obyvateľov mesta i okolia. Sídli tu viaceré kultúrne inštitúcie (mestské i s regionálnou pôsobnosťou), rovnako široká je i ponuka športových a relaxačno-rehabilitačných zariadení.

V Senici pôsobí viacero podnikov s prevahou elektrotechnického, chemického, strojárkeho, stavebného a potravinárskeho priemyslu. V juhozápadnej časti mesta, nazývanej Kaplinské pole, sa rozprestiera Priemyselný park.

Senica je okresným mestom a organizačne je začlenená do

Dĺžka: 15 km
Časová náročnosť: 7 hodín
Charakter trasy: trasa je okružová
Poznávací obsah: osada Havran, osada Nečasovci, osada Zuštíkovci, osada Bučákovci
Doporučený termín: štvrtý deň zrazu so sprievodcom

☒ 5.

Názov trasy: Branč
Náročnosť: stredne ťažká
Dĺžka: 15 km
Časová náročnosť: 7 hodín
Charakter trasy: trasa je okružová
Poznávací obsah: osada Halabrínovci, osada Horná Dolina, osada Podzámok, hrad Branč, osada Dolná Dolina, skanzen poľnohospodárskej techniky, vodný mlyn
Doporučený termín: piaty deň zrazu so sprievodcom

☒ 6.

Názov trasy: Náučný chodník Históriu Sobotišťa
Náročnosť: ľahká
Dĺžka: 2 km
Časová náročnosť: 2 hodiny
Charakter trasy: trasa je okružová
Poznávací obsah: história Sobotišťa
Doporučený termín: ľubovoľný deň bez sprievodu

Ponuka cyklotrás pre 56. slovenský zraz turistov

Trasy do 50 km:

1. deň

Záhorskou nížinou - 42 km, ľahká, väčšinou po rovine
Kunovská priehrada - Šajdíkovce Humence (Kerko) - Borský Mikuláš (rodisko básnika J. Hollého) - pre záujemcov Šaštín-Stráže, rekreačná oblasť Gazárka (odbočka 2x 6 km) - Hlboké (fara, Hurbanov pamätník) - Kunovská priehrada

2. deň

Kopanicami Sobotišťa a Vrbovíc - 36 km, náročná so stúpaniami
Kunovská priehrada - Sobotišťa - Vrbovce Kút - obec Vrbovce (odbočka na veterný mlyn Kuželov 2 x 7 km), Chvojníca - Sobotišťa - Kunovská priehrada

➤ **Hlboké** - obec známa ako významné stredisko slovenskej kultúry, kde pôsobil a zomrel J. M. Hurban, politik, spisovateľ a buditeľ. L. Štúr, J. M. Hurban a M. M. Hodža sa tu dohodli na kodifikácii slovenského spisovného jazyka, založili aj spolok Tatrín. V Hlbokom sa narodil i S. H. Vajanský. Do pozornosti dávame navštevu Pamätnej izby J. M. Hurbana, pomník a mohylu na cintoríne.

➤ **Gbely** - možno si pozrieť kostol Michala Archanjela, novodobé stavby kultúrneho domu a podniku Nafta i pamätník prvého ropného vrtu. Odporúčame navštevu rekreačnej oblasti Adamov s jazerami a vyhladkovou vežou.

➤ **Jablonica** - obec na starej českej ceste, dnes významná križovatka ciest. Odporúčame navštíviť barokový kostol sv. Štefana i barokové súsosie kalvárie. Neďaleko obce je krasové žriedlo a vodná nádrž.

➤ **Kopčany** - obec pri rieke Morave. Možno sa oboznámiť s kostolíkom sv. Margity, najstaršou cirkevnou stavbou na Slovensku (postavenú v spojení s Veľkomoravským hradiskom v Mikulčiciach). V obci je žrebčín Štít z doby Habsburgovcov.

➤ **Myjava** - mesto uprostred Myjavskej pahorkatiny známe z roku 1848 zhromaždením, na ktorom vyhlásili SNR na čele so Štúrom, Hurbanom a Hodžom. Nachádza sa tu Múzeum SNR, pamätný dom A. Kolényovej. Navštíviť možno rázovité myjavské kopanice a rekreačné stredisko Stará Myjava.

➤ **Plavecké Podhradie** - obec na úpätí Malých Karpát. Vznikla v podhradí Plaveckého hradu z 13. storočia. Pozrieť si možno aj Plaveckú jaskyňu na úpätí hradného kopca (len na požiadanie).

➤ **Podbranč** - obec v Myjavskej pahorkatine patrila hradu Branč z 13. storočia. Zrúcanina nad obcou je upravená a konzervovaná. Hrad je prístupný aj značkovanou cestou zo Senice. Krásne kruhové výhľady.

➤ **Skalica** - navštívte románsku Rotundu sv. Juraja, neskoro renesančnú budovu MsÚ, kostoly sv. Michala, kostol a kláštor Františkánov, jezuitský kostol, evanjelický kostol, Záhorské múzeum,



Dom kultúry, prístav na Baťovom kanáli, ale i rekreačné stredisko Zlatnícka dolina s kúpaliskom. Využite značkované turistické cesty na poznávanie širokého okolia.

- **Smrdáky** - kúpeľné mestečko bohaté na liečivú vodu s vysokým obsahom sírovodíka a sírneho bahna. Navštívte kúpeľný dom z roku 1812 a dnešnú modernú výstavbu. Štrnásť prameňov slúži na liečbu kožných a reumatických chorôb.



- **Sobotište** - Habánsky dom, starý mlyn, renesančno-barokový kaštieľ, Múzeum S. Jurkoviča, kostoly, školská hvezdáreň. Prejdite sa náučným chodníkom intravilánom obce.

- **Šaštín-Stráže** - mesto v Záhorskej nížine, známe pútnické miesto s Bazilikou Sedembolestnej Panny Márie v barokovom štýle. Známe ako stredisko panstva s historickou manufaktúrou na kartún. Na pieskových bagrovískách vyrástla rekreačná oblasť Gazárka.



- **Tomky** - rekreačná oblasť patrí do katastra obce Borský Svätý Jur. Možnosť kúpania v dvoch jazerách o rozlohe 40 ha. Okolie tvoria hlboké borovicové lesy, typické pre Záhorskú oblasť.

Ponuka peších turistických trás pre 56. slovenský zraz turistov

Pri okružných trasách východiskom a cieľom je tábor 56. slovenského zrazu turistov, resp. tábor 40. stretnutia TOM. Čas odchodu na trasy o 6.00 a o 8.00 hodine. Medzi Kunovskou priehradou a Sobotišťom bude premávať kyvadlová autobusová doprava.

Ponuka peších turistických trás pre 40. stretnutie TOM

Východiskom a cieľom týchto trás je tábor 40. stretnutia TOM. Čas odchodu na trasy o 8.00 hodine.

☒ 1.

Názov trasy: Útulňa pod Uchánkom
Náročnosť: ľahká
Dĺžka: 7 km
Časová náročnosť: 4 hodiny
Charakter trasy: trasa je okružová
Poznávací obsah: kopaničiarska architektúra, studničky, zrubová útulňa, výhľady na Záhorskú nížinu
Doporučený termín: prvý deň zrazu so sprievodom s možnosťou opekania na ohnisku pri útulni

☒ 2.

Názov trasy: Poľovnícka chata Závrie
Náročnosť: ľahká
Dĺžka: 10 km
Časová náročnosť: 5 hodín
Charakter trasy: trasa je okružová
Poznávací obsah: kopaničiarska architektúra, studničky, rieka Teplica, vodné mlyny
Doporučený termín: druhý deň zrazu so sprievodcom s možnosťou opekania na ohnisku pri chate v časti Závrie

☒ 3.

Názov trasy: Kunov
Náročnosť: ľahká
Dĺžka: 10 km
Časová náročnosť: 5 hodín
Charakter trasy: trasa je okružová
Poznávací obsah: vodná nádrž Kunovská priehrada, obec Kunov, rieka Myjava, osada Dolná Dolina, vodný mlyn
Doporučený termín: tretí deň zrazu so sprievodcom s možnosťou kúpania na Kunovskej priehrade

☒ 4.

Názov trasy: Havran
Náročnosť: stredne ťažká

☒ 5.

Názov trasy: Zlatnícka dolina - Čupy - Havran - Sobotište - Kunovská priehrada
Náročnosť: stredne ťažká, vedená kvalifikovaným sprievodcom
Dĺžka: 25 km
Časová náročnosť: 10 hodín
Charakter trasy: z cieľa trasy je zabezpečený odvoz autobusom do východiska za poplatok

☒ 6.

Názov trasy: Turistická útulňa
Náročnosť: ľahká
Dĺžka: 7 km
Časová náročnosť: 3 hodiny
Charakter trasy: trasa je okružová
Poznávací obsah: kopaničiarska architektúra, studničky, zrubová útulňa, výhľady na Záhorsú nížinu
Doporučený termín: druhý deň zrazu s možnosťou opekania na ohnisku pri útulni

☒ 7.

Názov trasy: Havran
Náročnosť: ľahká
Dĺžka: 15 km
Časová náročnosť: 5 hodín
Charakter trasy: trasa je okružová
Poznávací obsah: osada Havran, osada Nečasovci, osada Zuštíkovci, osada Bučákovci

☒ 8.

Názov trasy: Náučný chodník Históriou Sobotišťa
Náročnosť: ľahká
Dĺžka: 2 km
Časová náročnosť: 2 hodiny
Charakter trasy: trasa je okružová
Poznávací obsah: história Sobotišťa

☒ 1.

Názov trasy: Branč
Náročnosť: ľahká
Dĺžka: 15 km
Časová náročnosť: 5 hodín
Charakter trasy: trasa je okružová
Poznávací obsah: Kunov, Dolná Dolina, mlyn, skanzen poľnohospodárskej techniky, hrad Branč, kopaničiarska architektúra, studničky, Sobotište

☒ 2.

Názov trasy: Bradlo - Košariská
Náročnosť: stredne ťažká
Dĺžka: 25 km
Časová náročnosť: 8 hodín
Charakter trasy: z cieľa trasy je zabezpečený odvoz autobusom do východiska za poplatok
Poznávací obsah: Dolná Dolina - mlyn, skanzen poľnohospodárskej techniky, kopaničiarska architektúra, Brezová pod Bradlom, Bradlo, Košariská

☒ 3.

Názov trasy: Veľká Javorina
Náročnosť: ťažká
Dĺžka: 35 km
Časová náročnosť: 12 hodín
Charakter trasy: z cieľa trasy je zabezpečený odvoz autobusom do východiska za poplatok
Poznávací obsah: kopaničiarska architektúra, Javorina, Holubyho chata

☒ 4.

Názov trasy: Žalostiná - Ostrý Vrch
Náročnosť: stredne ťažká
Dĺžka: 30 km
Časová náročnosť: 10 hodín
Charakter trasy: trasa je okružová
Poznávací obsah: rieka Teplica, osada Havran, osada Hate, Žalostiná, Vrbovce - kopaničiarska izba, Ostrý Vrch - veterná elektrárň, osada Marečkovci, osada Kadlečíkovci, kopaničiarska architektúra

