



Bezpečnostní plán

INFORMACE PRO OBCE – pátek 12. 6. 2009

AGROTEC MOGUL rally

Hustopeče 12. – 13. 6. 2009

REGIONÁLNÍ POHÁR MISTROVSTVÍ EVROPY – STŘED, koeficient 5

MEDIASPORT MEZINÁRODNÍ MISTROVSTVÍ ČR V RALLY

POHÁR ŘEDITELE AGROTEC HUSTOPEČE A.S.



AGROTEC AUTOKLUB v AČR
Brněnská 74, 693 01 Hustopeče

Obsah

Obsah	
Obsah	2
Umístění stálého centra rally, jména odpovědných činovníků, adesy a telefonní čísla, přehled uzavírek	3
Časový harmonogram - pátek 12. 6. 2009	4
Celková mapa trati - pátek 12. 6. 2009	5
Označení a úkoly organizačních, bezpečnostních a kontrolních vozidel	6
Harmonogram průjezdu OBK vozidel kontrolními body - pátek 12. 6. 2009	7
Informace pro občany obcí na rychlostních zkouškách - pátek 12. 6. 2009.....	8
Mapa Kurdějov - pátek 12. 6. 2009	9
Mapa Němčičky - pátek 12. 6. 2009.....	10
Mapa Boleradice - pátek 12. 6. 2009	11
Pohyb vozidel IZS	12
Bezpečnost veřejnosti	13

Umístění stálého centra rally, jména odpovědných činnovníků, adesy a telefonní čísla, přehled uzavírek

Umístění stálého centra rally:

areál Agrotec a.s., Brněnská 74, 693 01 Hustopeče
korespondenční adresa: Agrotec autoklub v AČR, Brněnská 74, 693 01 Hustopeče

Jména odpovědných činnovníků

Organizační výbor:

Miroslav Bartl, Ing. Milan Crhonek, Romana Černá, Ing. Milan Chalupa, Rudolf Kouřil, Ing. Martin Rada

Ředitelství rally:

Ředitel rally:

Zástupce ředitele:

Tajemník rally:

Veoducí dispečinku:

Ekonom rally:

Hlavní činnovník pro bezpečnost:

Hlavní pořadatel:

Vedoucí trati:

Hlavní lékař:

Rudolf Kouřil

Mgr. Tomáš Kunc

Romana Černá

Hana Chvojková

Blanka Kaňová

Milan Crhonek

Ing. Milan Chalupa

Miroslav Bartl

MUDr. Milan Vidlák

Důležitá telefonní čísla:

POLICIE:

tel.: **158**

obvodní oddělení Hustopeče, Husova 3

tel: 519 411 113

ZDRAVOTNÍ SLUŽBA:

RYCHLÁ ZDRAVOTNÍ POMOC:

tel.: **155**

ÚRAZOVÁ NEMOCNICE Brno, Ponávka 6

tel.: 545 538 111

Fakultní nemocnice Brno, Jihlavská 20, Brno

tel: 532 231 111

Městská nemocnice, Brněnská 716/41, Hustopeče

tel: 519 407 311

HASIČI:

tel: **150**

HZS JmK, Janáčkova 888, Hustopeče

tel: 950 617 111

JEDNOTNÉ ČÍSLO TÍSŇOVÉHO VOLÁNÍ

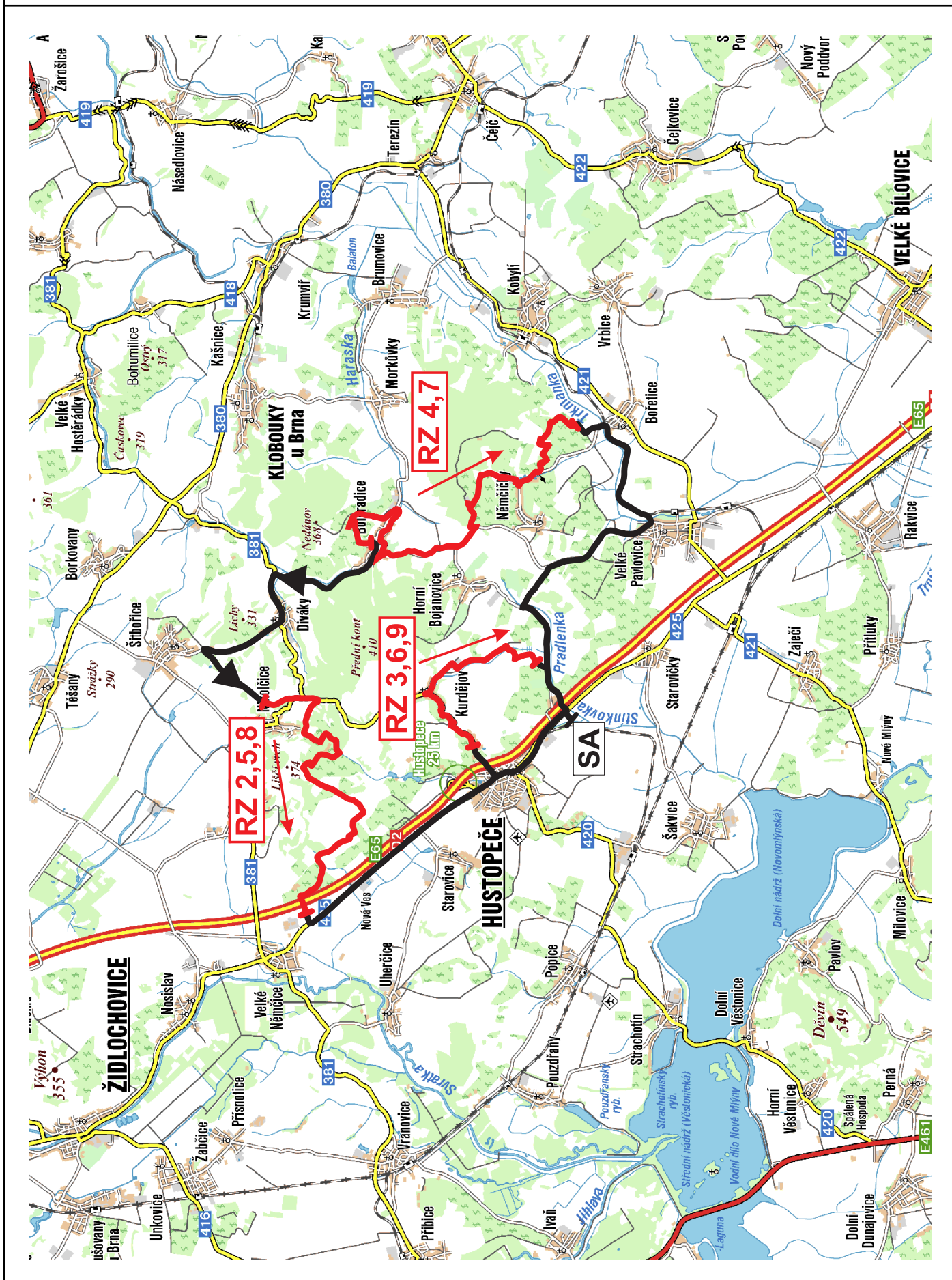
tel: **112**

Volání na tísňová čísla jsou bezplatná!!!

Časový harmonogram - pátek 12. 6. 2009

V. AGROTEC MOGUL rally 2009						
1. ETAPA/DAY 1			Pátek 12. června 2009			
ČK/TCR	Místo	RZ délka	Trať bez RZ	Spoj. úsek	Jízdní doba	Čas 1. jezdce
Z/SS	Lokation	SS dist.	Liaison dist.	Total dist.	Target time	First car due
0	BVV - slavnostní start					16:00
1	START 1. ETAPA/START DAY 1		0,00	0,00	0	19:57
RZ 1	BVV	8,04				20:00
2	Nikolčice		41,31	49,35	56	20:56
RZ 2	Křepická	10,41				20:59
	Tankovací zóna, refuellin zone		5,45	15,86		
	Tankování/Refuel	18,45	46,76	65,21		
	Vzdálenost do dalšího tankování Distance to next refuel	29,55	26,54	56,09		
3	Hustopeče III		1,63	1,63	25	21:24
RZ 3	Kurdějovská	5,82				21:27
4	Bořetice II		8,86	14,68	19	21:46
RZ 4	Boledická	13,32				21:49
5	Nikolčice		7,82	21,14	27	22:16
RZ 5	Křepická	10,41				22:19
5A	Přeskupení/regrouping IN		8,23	18,64	23	22:42
	Přeskupení/regrouping (Hustopeče)				18	
5B	Přeskupení/regrouping OUT , Servis/Service A IN					23:00
	Servis/Service A (Hustopeče)	48,00	73,30	121,30	20	
5C	Servis/Service A OUT					23:20
	Tankování/Refuel	29,55	26,54	56,09		
	Vzdálenost do dalšího tankování Distance to next refuel	35,37	28,50	63,87		
6	Hustopeče III		2,79	2,79	7	23:27
RZ 6	Kurdějovská	5,82				23:30
7	Bořetice II		8,86	14,68	21	23:51
RZ 7	Boledická	13,32				23:54
8	Nikolčice		7,82	21,14	27	0:21
RZ 8	Křepická	10,41				0:24
9	Hustopeče III		6,98	17,39	23	0:47
RZ 9	Kurdějovská	5,82				0:50
9A	UP/Parc Fermé IN		2,05	7,87	10	1:00
9B	UP/Parc Fermé OUT - Flexi servis/Flexi Service IN					
	Flexi servis/Flexi Service B (Hustopeče)	35,37	28,50	63,87	45	
9C	Flexi servis/Flexi Service B OUT - UP/Parc Fermé IN					
	Všechna vozidla musí být předána zpět do uzavřeného parkoviště nejpozději All cars must be returned to Parc Fermé no lather than					3:30
1. etapa celkem/ Day 1 totals		83,37	101,80	185,17		

Celková mapa trati - pátek 12. 6. 2009



Označení a úkoly organizačních, bezpečnostních a kontrolních vozidel

BEZPEČNOSTNÍ A ORGANIZAČNÍ VOZIDLA AGROTEC MOGUL rally 2009				
VOZIDLA S PRAVEM VJEZDU DO UZAVŘENÝCH RZ A DO VŠECH KONTROLNÍCH BODŮ NA TRATI				
číslo	označení vozidla	vybavení	vjezd do RZ	úkol
0	předjezdec	maják, siréna, kamera, repro	- 10 minut	upozornění všech o začátku rally, informace pro ředitele
00	předjezdec	maják, siréna, repro	- 12 minut	
000	předjezdec	maják, siréna, repro	- 15 minut	
01	ředitel	maják	- 40 minut	kontrola všeho
02	sportovní komisař	maják, rampa	- 40 minut	kontrola všeho
03	pozorovatel FIA	maják	- 40 minut	kontrola všeho
04	inspekční vozidlo	maják, siréna, kamera, repro, zabezpečovací páska	- 25 minut	kontrola zabezpečení
05	bezpečnostní delegát	maják, rampa	- 20 minut	kontrola zabezpečení
06	hlav. bezp. činovník	maják, zabezpečovací páska	- 30 minut	kontrola zabezpečení
06A	uzavírací vozidlo	maják, červený prapor	- 60 minut	kontrola zabezpečení
06B	informační vozidlo	maják, rozhlasové zařízení	- 50 minut	kontrola zabezpečení
06C	organizační vozidlo	maják, zabezpečovací páska, kůly, kladivo, drát	- 45 minut	kontrola zabezpečení
06D	koncové vozidlo	maják, šachovnicový prapor	pokyn VRZ	otevření trati
06E	svoz výsledků	maják		svoz výsledků

KONTAKT NA POSÁDKY JE UVEDEN V TELEFONNÍM SEZNAMU RALLY

Harmonogram průjezdu OBK vozidel kontrolními body - pátek 12. 6. 2009

ČK/TCR Z/SS	Místo Lokation	ČASOVÝ HARMONOGRAM PRŮJEZDU ORGANIZAČNÍCH, BEZPEČNOSTNÍCH A KONTROLNÍCH VOZIDEL											čas 1. jezdce	
		06A	06B	06C	01,02,03	06	04	05	000	00	0	předjezdec	předjezdec	
nejpozdější vjezd do kontroly - RZ		uzavírací vozidlo - 60 min	informační vozidlo - 50 min	organizační vozidlo - 45 min	ředitel, HSK, pozorovatel - 40 min	hlav. bezp. čínovník - 30 min	inspekční vozidlo - 25 min	bezpečnostní delegát - 20 min	předjezdec - 15 min	předjezdec - 12 min	předjezdec - 10 min			
Pátek 12. června 2006														
1	START 1. ETAPA	18:57	19:07	19:12	19:17	19:27	19:32	19:37	19:42	19:45	19:47	19:57		
RZ 1	BVV	19:00	19:10	19:15	19:20	19:30	19:35	19:40	19:45	19:48	19:50	20:00		
2	Nikolčice	19:56	20:06	20:11	20:16	20:26	20:31	20:36	20:41	20:44	20:46	20:56		
RZ 2	Křepická	19:59	20:09	20:14	20:19	20:29	20:34	20:39	20:44	20:47	20:49	20:59		
3	Velké Pavlovice	20:24	20:34	20:39	20:44	20:54	20:59	21:04	21:09	21:12	21:14	21:24		
RZ 3	Kurdějovská	20:27	20:37	20:42	20:47	20:57	21:02	21:07	21:12	21:15	21:17	21:27		
4	Bořetice II	20:46	20:56	21:01	21:11	21:16	21:21	21:26	21:31	21:34	21:36	21:46		
RZ 4	Bolehradická	20:49	20:59	21:04	21:14	21:19	21:24	21:29	21:34	21:37	21:39	21:49		
5	Nikolčice	21:16	21:26	21:31	21:41	21:46	21:51	21:56	22:01	22:04	22:06	22:16		
RZ 5	Křepická	21:19	21:29	21:34	21:44	21:49	21:54	21:59	22:04	22:07	22:09	22:19		
6	Hustopeče III	22:27	22:37	22:42	22:52	22:57	23:02	23:07	23:12	23:15	23:17	23:27		
RZ 6	Kurdějovská	22:30	22:40	22:45	22:55	23:00	23:05	23:10	23:15	23:18	23:20	23:30		
7	Bořetice II	22:51	23:01	23:06	23:16	23:21	23:26	23:31	23:36	23:39	23:41	23:51		
RZ 7	Bolehradická	22:54	23:04	23:09	23:19	23:24	23:29	23:34	23:39	23:42	23:44	23:54		
8	Nikolčice	23:21	23:31	23:36	23:46	23:51	23:56	0:01	0:06	0:09	0:11	0:21		
RZ 8	Křepická	23:24	23:34	23:39	23:49	23:54	23:59	0:04	0:09	0:12	0:14	0:24		
9	Hustopeče III	23:47	23:57	0:02	0:12	0:17	0:22	0:27	0:32	0:35	0:37	0:47		
RZ 9	Kurdějovská	23:50	0:00	0:05	0:15	0:20	0:25	0:30	0:35	0:38	0:40	0:50		

průjezd některých vozů RZ 5, RZ 6, RZ 7, RZ 8 a RZ 9 (druhé a třetí průjezdy) bude operativně omezen dle vývoje časového plnění harmonogramu. Netýká se předjezdů

Informace pro občany obcí na rychlostních zkouškách - pátek 12. 6. 2009

pátek 12.6.2009 - RZ 3,6,9 – obec KURDĚJOV

doba uzávěry komunikací: **19:50** hod. až **02:50** hod.

Autobusové spojení řešeno ve spolupráci s KÚ JmK a společností KORDIS. Cestující budou o změnách informováni výlepem potřebných informací na jednotlivých zastávkách.

Pohyb místních obyvatel po uzavřených úsecích komunikací bude po odsouhlasení traťovým pořadatelem umožněn v následujících časech:

před úplným uzavřením vozidlem 06A (červené vlajky):	do 20:25 hod.
mezi průjezdy RZ 3 a RZ 6:	cca 22:40 hod. až 22:50 hod.
po průjezdu otevíracího vozidla 06D (šachovnicové vlajky): cca	02:15 hod.

POZOR, mezi průjezdem otevíracího vozidla a úplným otevřením trati probíhá na uzavřených komunikacích úklid a je předpoklad pohybu traťových pořadatelů.

Další specifikace:

Průjezd z obce směrem na Diváky a Nikolčice bude uzavřen od cca 19:30 hod. do 02:00 hod. bez možnosti průjezdu uzávěrou cca 600 metrů před křižovatkou se silnicí Nikolčice – Diváky. V úseku Kurdějov, ObÚ – uzávěra nebude pohyb nijak omezen.

pátek 12.6.2009 – RZ 4,7 – obec NĚMČIČKY

doba uzávěry komunikací: **20:10** hod. až **01:45** hod.

Autobusové spojení je řešeno ve spolupráci s KÚ JmK a společností KORDIS. Cestující budou o změnách informováni výlepem potřebných informací na jednotlivých zastávkách.

Pohyb místních obyvatel po uzavřených úsecích komunikací bude po odsouhlasení traťovým pořadatelem umožněn v následujících časech:

před úplným uzavřením vozidlem 06A (červené vlajky):	do 20:45 hod.
mezi průjezdy RZ 4 a RZ 7:	cca 23:00 hod. až 23:10 hod.
po průjezdu otevíracího vozidla 06D (šachovnicové vlajky):	cca 01:15 hod.

POZOR, mezi průjezdem otevíracího vozidla a úplným otevřením trati probíhá na uzavřených komunikacích úklid a je předpoklad pohybu traťových pořadatelů.

pátek 12.6.2009 – RZ 4,7 – obec BOLERADICE

doba uzávěry komunikací: **20:10** hod. až **01:45** hod.

Autobusové spojení je řešeno ve spolupráci s KÚ JmK a společností KORDIS. Cestující budou o změnách informováni výlepem potřebných informací na jednotlivých zastávkách.

Pohyb místních obyvatel po uzavřených úsecích komunikací bude po odsouhlasení traťovým pořadatelem umožněn v následujících časech:


před úplným uzavřením vozidlem 06A (červené vlajky):	do 20:45 hod.
mezi průjezdy RZ 4 a RZ 7:	cca 23:00 hod. až 23:10 hod.
po průjezdu otevíracího vozidla 06D (šachovnicové vlajky): cca	01:15 hod.

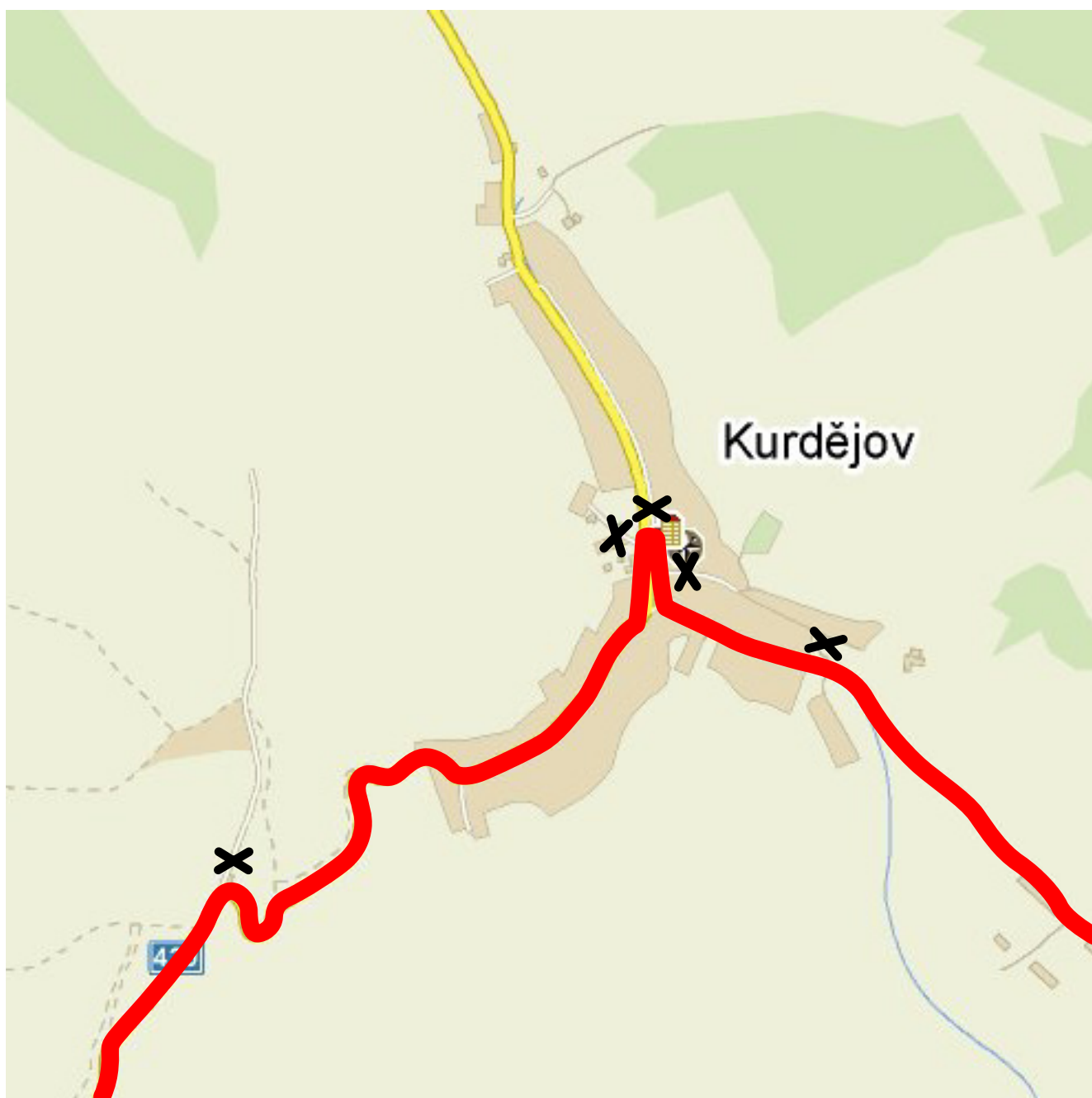
POZOR, mezi průjezdem otevíracího vozidla a úplným otevřením trati probíhá na uzavřených komunikacích úklid a je předpoklad pohybu traťových pořadatelů.

Mapa Kurdějov - pátek 12. 6. 2009

RZ 3, 6, 9

 Uzavřené úseky


 Bezpečnostní uzávěry na komunikacích

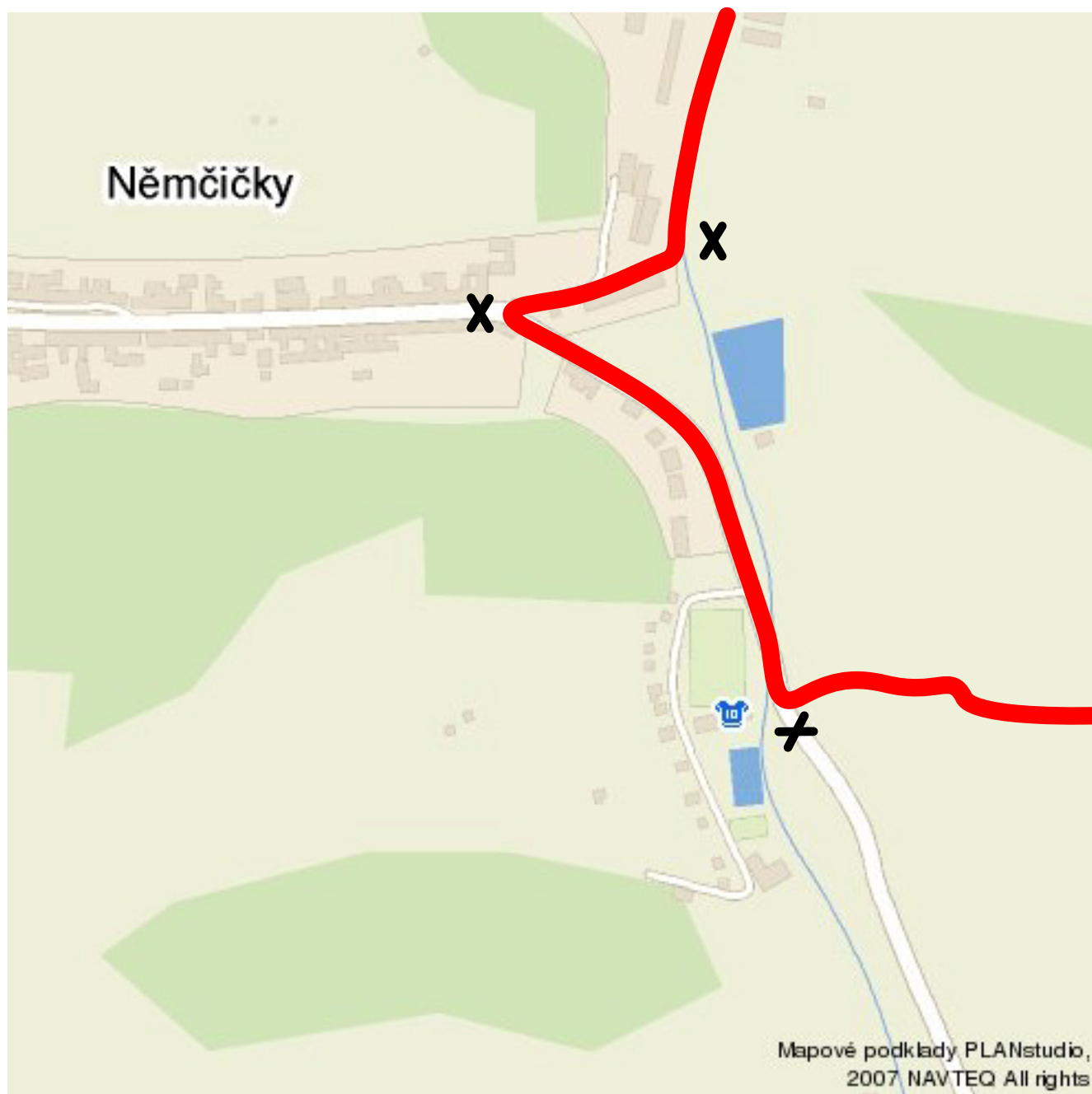


Mapa Němčičky - pátek 12. 6. 2009

RZ 4, 7

 Uzavřené úseky

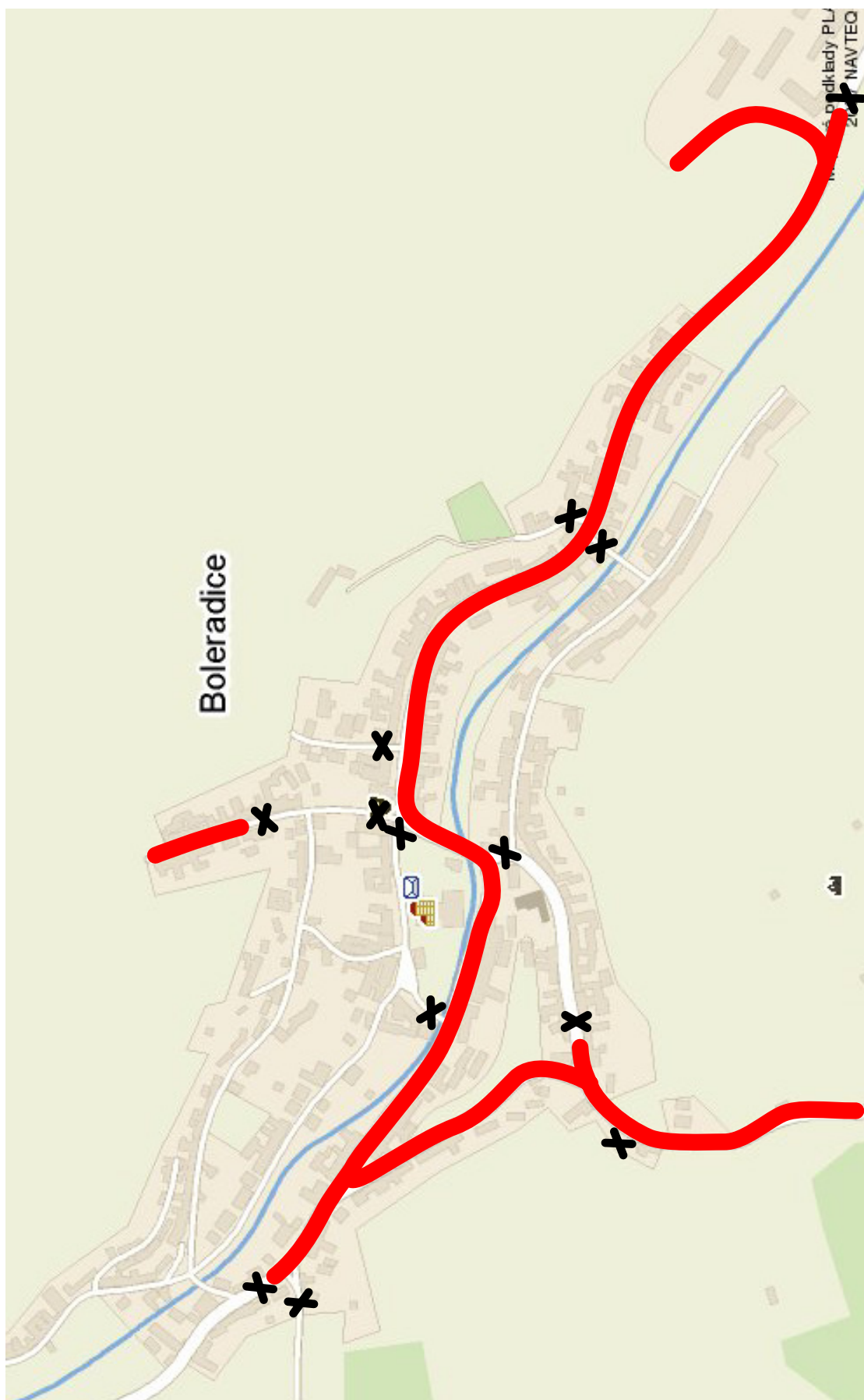
 Bezpečnostní uzávěry na komunikacích



Mapa Boleradice - pátek 12. 6. 2009

RZ 4, 7

-  Uzavřené úseky
-  Bezpečnostní uzávěry na komunikacích



Pohyb vozidel IZS

Vjezd vozidel INTEGROVANÉHO ZÁCHRANNÉHO SYSTÉMU (IZS) na uzavřené úseky

Vozidla INTEGROVANÉHO ZÁCHRANNÉHO SYSTÉMU a jeho složek vjedou do uzavřených rychlostních zkoušek na základě odsouhlasení bezpečnostního dispečinku rally.

Postup komunikace:

Dispečink INTEGROVANÉHO ZÁCHRANNÉHO SYSTÉMU nebo jeho složek vyrozumí o potřebě vjezdu do uzavřeného úseku na krizovém telefonním čísle

606 620 666

bezpečnostní dispečink rally a ten podnikne okamžitě kroky k zastavení průběhu příslušné rychlostní zkoušky.

Pomocí systému sledování vozidel se ujistí zda již nemůže dojít ke kolizi a k ohrožení zdraví a života jak posádky soutěžního vozidla, tak posádky vozidla IZS a je tedy možno na trať vozidlo IZS vpustit. O této skutečnosti zpětně informuje příslušný dispečink IZS.

Případné potřebné informace neakutního charakteru o aktuálním dění na trati AGROTEC MOGUL rally obdrží složky IZS na provozním telefonním čísle

606 750 045

Bezpečnost veřejnosti

BEZPEČNOST VEŘEJNOSTI

Trať rally je po stránce bezpečnosti zabezpečena v souladu s požadavky stanovenými v Příloze III Standardních propozic pro rally, v Příloze č. 8 NSŘ a v Příloze H MSŘ.

Před rally:

V průběhu přípravy rally bude veřejnost v místech konání rally informována o bezpečnosti následujícími způsoby:

- Formou opakovaného reklamního šotu v regionální televizi
- Formou informačních materiálů v regionálním tisku
- Formou informačních materiálů v periodických tiskovinách regionu Hustopečska a jednotlivých obcí
- Formou upozornění v relacích obecních rozhlasů
- Formou distribuce bezpečnostních letáků pořadatele do domácností dotčených obcí ve spolupráci s příslušnými obecními úřady

Seznamovací jízdy:

- bezpečnostním prvkem je i průběh seznamovací jízdy, které jsou organizovány podle stanoveného programu a kontrolovány činovníky rally v souladu se Standardními propozicemi pro rally
- pořadatel stanovil harmonogram seznamovacích jízd uvedený v ZU

Vlastní průběh RZ:

- Trať RZ bude pod kontrolou traťových bezpečnostních komisařů a pořádkové služby (policie)
- Diváci budou směřováni do zabezpečených oblastí, zejména do připravených diváckých přístupných míst (viz bezpečnostní plány jednotlivých RZ), ostatní oblasti budou považovány za oblasti pro diváky zakázané. Divácký přístupná místa jsou uvedena v bezpečnostních plánech jednotlivých RZ a v programu rally. Budou rovněž zveřejněna na www.agrotecautoklub.cz
- Bezpečnostní opatření pro diváky (zábrany, páskování, výstražné tabulky) v rizikových místech jsou popsána v bezpečnostním plánu každé RZ, na ostatních místech jsou umístěna dle obecných pravidel pro jejich umístování souvisejících s bezpečnostními pokyny pro diváky.
- Diváci budou upozorněni na bezpečné chování v programu rally (**KODEX ZODPOVĚDNÉHO DIVÁKA** a bezpečnostní pokyny)
- Průjezdu soutěžních vozidel předchází průjezd organizačních, bezpečnostních a kontrolních vozidel. Popis a činnost vozidel je uveden v obecné části na stranách 17,18 a 19. Diváci jsou s činností těchto vozidel seznámeni v programu
- U jednotlivých RZ budou distribuovány bezpečnostní letáky akce 4P ve spolupráci s MEDIASPORT