

ZMĚNA Č. 2 ÚZEMNÍHO PLÁNU VELKÉ PAVLOVICE

VEŘEJNĚ PROSPĚŠNÉ STAVBY A OPATŘENÍ, PRO KTERÉ JE MOŽNÉ
VYVLASTNIT PRÁVA K POZEMKŮM A STAVBÁM




VEŘEJNĚ PROSPĚŠNÉ STAVBY (k rozvoji nebo ochraně území obce, kraje a státu)

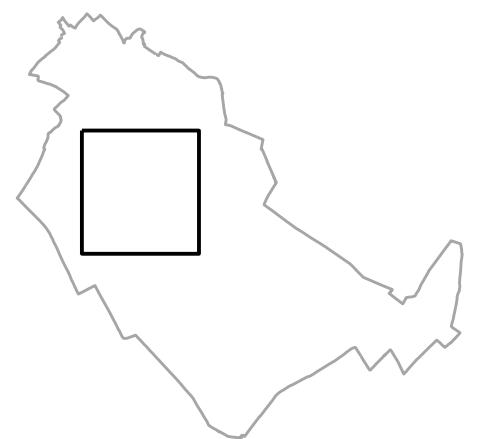
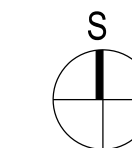
DT veřejná dopravní a technická infrastruktura (plochy komunikací pro motorovou dopravu a plochy pro inženýrské sítě a stavby technického vybavení s nimi provozně související zařízení)

T veřejná technická infrastruktura (vedení a stavby technického vybavení s nimi provozně související zařízení, například vodovody, kanalizace, stavby a zařízení pro nakládání odpady, energetická vedení, kabely veřejné komunikační sítě).

-  el. vedení kabelové
-  místní telekomunikační síť
-  plynové vedení STL
-  vodovodní přívaděče
-  vodovodní zásobovací řady I.tlak. pásmo
-  vodovodní zásobovací řady II.tlak. pásmo
-  hranice tlakových pásem HTP/DTP
-  ATS - automatická stanice vodovodu
-  kanalizace jednotná
-  kanalizace tlaková
-  čerpací stanice kanalizace

INFORMATIVNÍ ÚDAJE

-  hranice řešeného území
-  hranice zastavěného území k 19.07.2019
-  rušené veřejně prospěšné stavby



VÝKRES: VEŘEJNĚ PROSPĚŠNÉ STAVBY,
VEŘEJNĚ PROSPĚŠNÁ OPATŘENÍ A ASANACE

1: 5 000

Č. VÝKRESU:

I.06

ZÁZNAM O ÚČINNOSTI

Název dokumentace:

Změna č.2 územního plánu Velké Pavlovice

Správní orgán, který dokumentaci vydal:

Zastupitelstvo města Velké Pavlovice

Datum nabytí účinnosti:

Pořizovatel:

Městský úřad Velké Pavlovice

Oprávněná úřední osoba pořizovatele:

Jméno a příjmení:

Ing. Blanka Darmovzalová

Funkce:

fyzická osoba splňující kvalifikační požadavky pro výkon územně plánovací činnosti

Podpis:

otisk úředního razítka