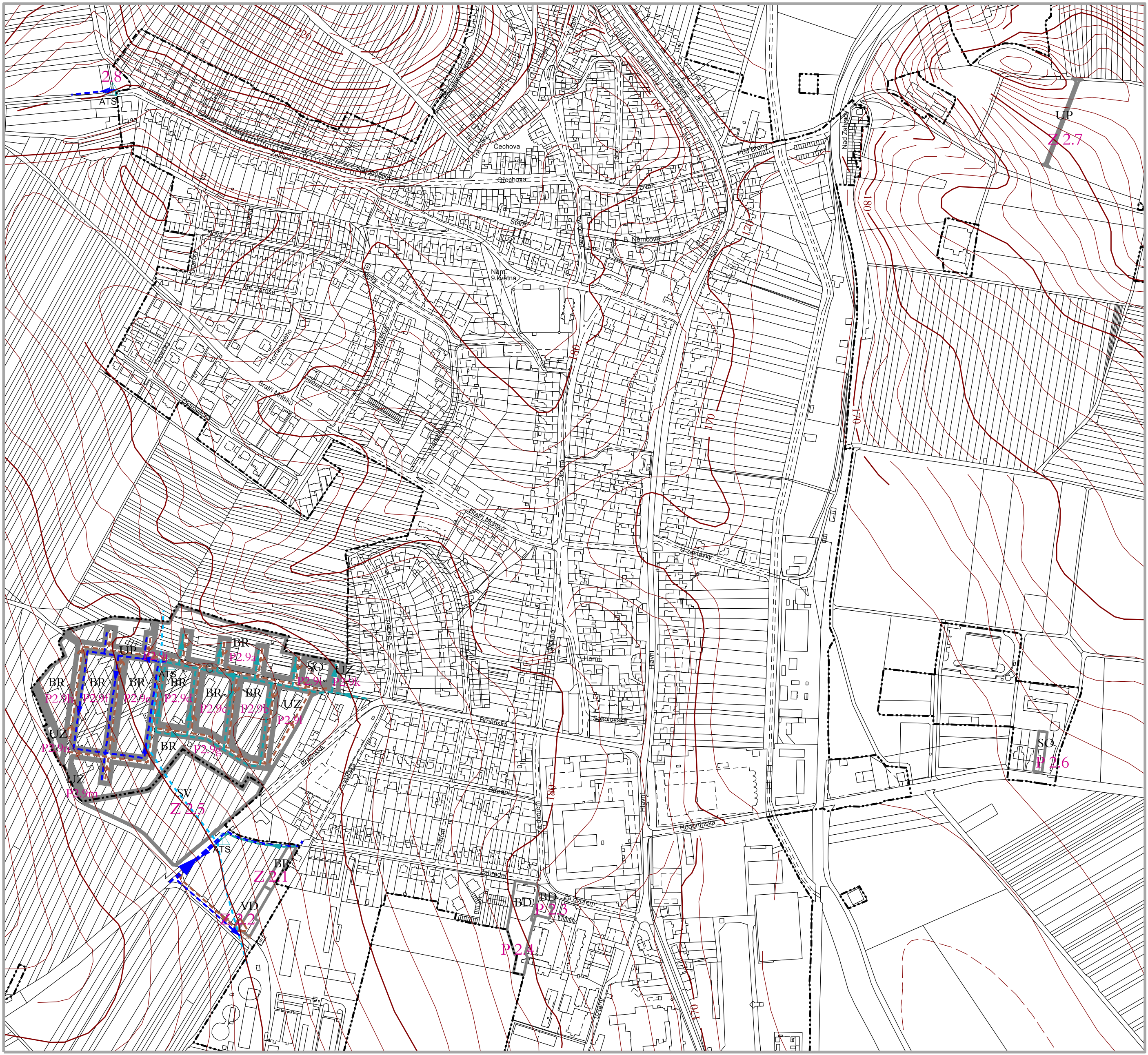


ZMĚNA Č. 2 ÚZEMNÍHO PLÁNU VELKÉ PAVLOVICE



ZASTAVĚNÉ ÚZEMÍ

Hranice zastavěného území k 19.07.2019

ZASTAVITELNÉ PLOCHY A PLOCHY PŘESTAVBY

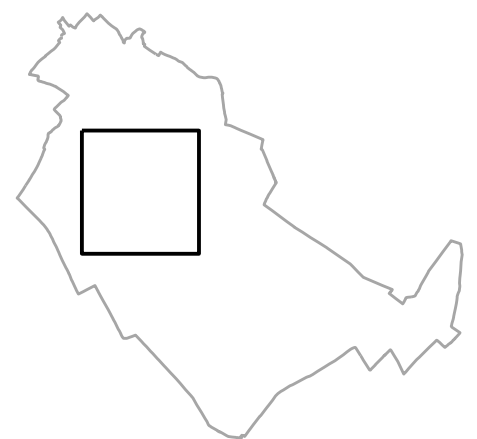
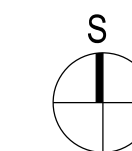
zastavitelné plochy a plochy přestavby
Z 09 značení zastavitelných ploch
P 01 značení ploch přestavby
2.1 označení změn č.2 Územního plánu Velké Pavlovice

ZÁSOBOVÁNÍ VODOU A ODKANALIZOVÁNÍ

vodovodní přivaděče
 vodovodní zásobovací řady I.tlak. pásmo
 vodovodní zásobovací řady II.tlak. pásmo
 hranice tlakových pásem HTP/DTP
 ATS - automatická stanice vodovodu
 kanalizace jednotná
 kanalizace tlaková
 čerpací stanice kanalizace

INFORMATIVNÍ ÚDAJE

hranice řešeného území



VÝKRES: Hlavní výkres - Zásobování vodou a odkanalizování 1: 5 000
 (MĚNĚNÉ ČÁSTI HLAVNÍHO VÝKRESU - ZÁSBOVÁNÍ VODOU A ODKANALIZOVÁNÍ)

Č. VÝKRESU:

1.05

ZÁZNAM O ÚČINNOSTI

Název dokumentace:
Změna č.2 územního plánu Velké Pavlovice
 Správní orgán, který dokumentaci vydal:
Zastupitelstvo města Velké Pavlovice
 Datum nabytí účinnosti:

Pořizovatel:
Městský úřad Velké Pavlovice
 Oprávněná úřední osoba pořizovatele:
 Jméno a příjmení:
Ing. Blanka Darmovzalová
 Funkce:
fyzická osoba splňující kvalifikační požadavky pro výkon územně plánovací činnosti
 Podpis:

otisk úředního razítka