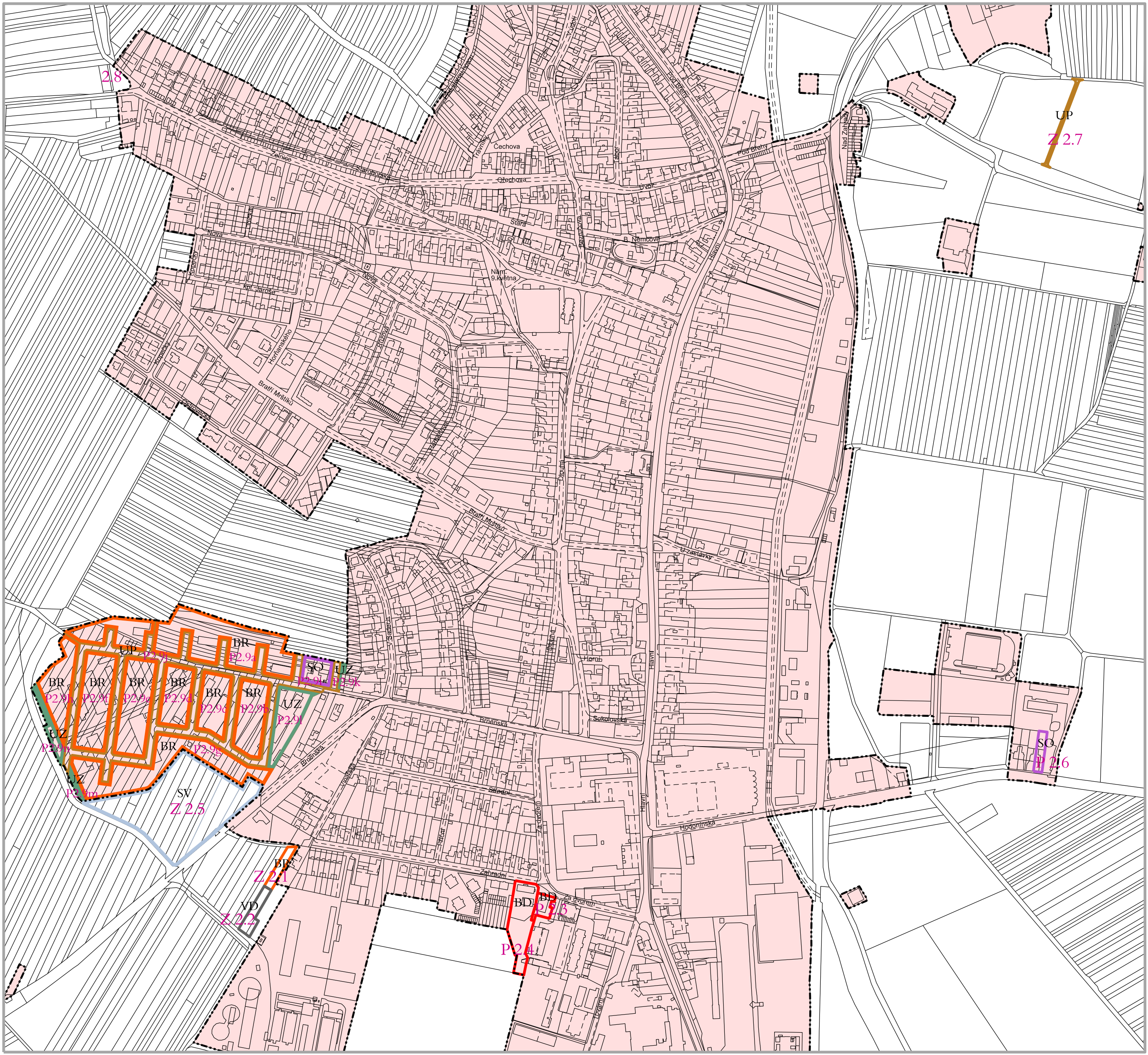



ZMĚNA Č. 2 ÚZEMNÍHO PLÁNU VELKÉ PAVLOVICE







ZASTAVĚNÉ ÚZEMÍ

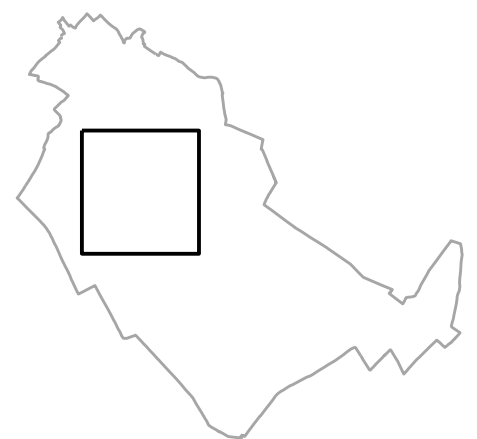
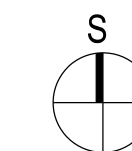
 Hranice zastavěného území k 19.07.2019

ZASTAVITELNÉ PLOCHY A PLOCHY PŘESTAVBY

-  PLOCHY BYDLENÍ
BR plochy bydlení v rodinných domech
BD plochy bydlení v bytových domech
-  PLOCHY SMÍŠENÉ
SO plochy smíšené obytné
SV plochy smíšené - vinařské domy
-  PLOCHY VÝROBY A SKLADOVÁNÍ
VD plochy výroby drobné
-  PLOCHY OSTATNÍ
UP plochy veřejných prostranství
UZ plochy veřejné (parkové) zeleně

INFORMATIVNÍ ÚDAJE

-  hranice řešeného území
-  Z 09 značení zastavitelných ploch
-  P 01 značení ploch přestavby
-  2.1 označení změn č.2 Územního plánu Velké Pavlovice



VÝKRES:	VÝKRES ZÁKLADNÍHO ČLENĚNÍ (MĚNĚNÉ ČÁSTI VÝKRESU ZÁKLADNÍHO ČLENĚNÍ)	1: 5 000	Č. VÝKRESU:	I.01
---------	---	----------	-------------	-------------

ZÁZNAM O ÚČINNOSTI	
Název dokumentace: Změna č.2 územního plánu Velké Pavlovice	
Správní orgán, který dokumentaci vydal: Zastupitelstvo města Velké Pavlovice	
Datum nabytí účinnosti:	
Pořizovatel: Městský úřad Velké Pavlovice	
Oprávněná úřední osoba pořizovatele: Jméno a příjmení: Ing. Blanka Darmovzalová	otisk úředního razítka
Funkce: fyzická osoba splňující kvalifikační požadavky pro výkon územně plánovací činnosti	
Podpis:	