

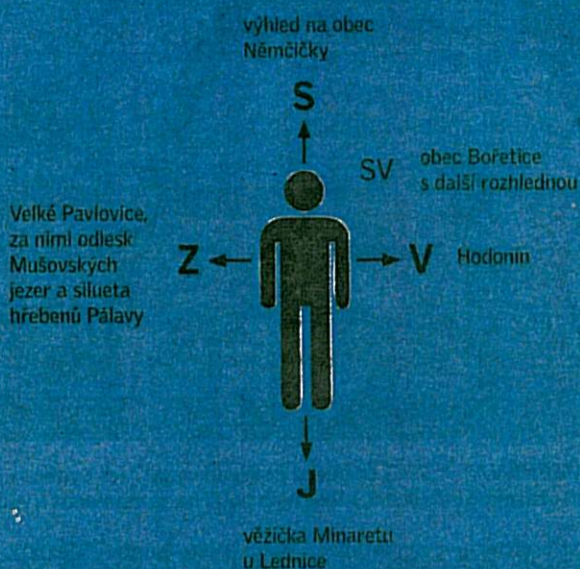
Dnešní pátý díl pravidelného letního seriálu Deníku Rovnost s názvem Rozhledny jižní Moravy patří rozhledně Slunečná u Velkých Pavlovic na Břeclavsku a také zajímavým místům v jejím okolí. Tři-

náctidílný letní seriál přibližuje každý pátek jednu jihomoravskou vyhlídkovou stavbu. V příštím díle se za týden představí další rozhledna. Tentokrát v Radošově na Hodonínsku.

Slunečnou obklopují vinice. Je nakročena

Vyrostla na východ od Velkých Pavlovic na Břeclavsku mezi keři vinné révy. Za rekordních osm týdnů. Rozhledna Slunečná se nachází na vyvýšenině v turistickém areálu ležícím 225 metrů nad mořem. Stala se jednou z dominant mikroregionu Modré Hory. Turisté k ní míří po stejnojmenné cyklostezce už pět let. Rozhledna upoutá svým „nakročáním“, nezvyklým vychýlením do strany směrem k Velkým Pavlovicím. Je postavená převážně ze dřevěných kůlů v kombinaci s ocelovou konstrukcí. Základy jsou železobetonové, na podezdívku použili stavebníci kameny bílého vápence. Návštěvníci mohou na plošinu rozhledny šplhat po celý rok zdarma. Malé děti jen v doprovodu rodičů. Na projektu výstavby se podílelo i slovenské partnerské město Senica.

KAM SHORA DOHLÉDNETE



KUDY NA ROZHLEDNU

Rozhledna Slunečná je přístupná autem, na kole i pěšky. Leží na cyklostezce Modré Hory, na kterou se lidé napojují na několika místech Velkých Pavlovic na Břeclavsku. Například od tamní lokální vlakové stanice, obchodního domu nebo budovy základní školy v Hlavní ulici. Dále je cesta ke Slunečné označená i klasickou turistickou značkou pro pěší žluté barvy. Nejvhodnější bod začátku vycházky je právě u vlakové zastávky za nově vzniklým lesoparkem u říčky Trkmanky.


ZAJÍMAVOST

Vzhledem má rozhledna připomínat keř vinné révy. Areál je zasazený mezi tři vzrostlé stromy bělostných bříz, díky nimž si návštěvníci v letních dnech odpočinou ve stínu. Součástí místa jsou dvě stavby stylizované do podoby typických jihomoravských vinných sklípků. V menší budově najdou lidé sociální zařízení, druhá nabídne občerstvení, prodejnu suvenýrů, místo, kde dostanou ražítka, a ukázkový vinný sklep.




1 Mušovská jezera

Lákadlem pro milovníky koupání, vodních sportů a rybaření jsou novomlýnské nádrže. Říká se jim i Mušovská jezera. Jde o soustavu přehradních vodních nádrží pod Pálavou. Na jednom umělém ostrůvku je zachován románsko-gotický kostel svatého Linharta, který je jediným pozůstatkem zatopené vsi Mušov. Zejména rekreační oblast Pasohlávky s přírodní nádrží patří k oblíbeným místům turistů. Nacházejí se tam písčité i travnaté pláže s pozvolným vstupem do vody, atrakce pro dospělé i děti.



2 Pálava a naučné stezky

Okolí Mikulova je začleněné do chráněné krajinné oblasti Pálava. Tento krajinný komplex Pavlovských vrchů a údolní nivy řeky Dyje nabízí jedinečnou přírodní krásu. Od roku 1986 patří do seznamu biosférických rezervací UNESCO. Nachází se tam řada přírodních rezervací a památek. Například vrchy Svatý kopeček, Turold nebo trojice Děvín-Kotel-Soutěska. Naučná stezka Děvín určená pro pěší je dlouhá 11 kilometrů. Čas prohlídky celé trasy trvá kolem pěti hodin. Stezku mohou lidé navštívit celoročně. Její značení je souběžné s turistickým značením.



4 Šlechtitelská stanice vinařská Velké Pavlovice

Kousek nad Velkými Pavlovicemi vyrostlo „malé Toskánsko“. Zanedbanou šlechtitelskou vinařskou stanicí nedávno přeměnil soukromý vlastník na moderní vinařské centrum. S obnovenými vinnými sklepy, rotundou, stylovým penzionem, restaurací a dokonce pálenicí. Okolní krajina je prostoupená vinohrady. Penzion s jezírkem, kameny a terasami připomíná scénérii italského regionu Toskánsko.



5 Bořetická Kraví hora

Vinařskou dominantou Bořetic je malebná vesnička vinných sklípků pod Kraví horou. Čítá něco kolem 260 vinných sklepů s možností ochutnávky vín. Návštěvníci mohou obdivovat zajímavé okolí, které je jako stvořené pro cykloturistiku i pěší procházky. Kolem se nachází několik cyklostezek. V roce 2000 tam vinaři vyhlásili recesistickou Svobodnou spolkovou republiku Kraví hora.



3 Minaret u Lednice

Podle pověsti chtěl na místě nynějšího minaretu u Lednice postavit velký mecenáš umělec Alois Josef I. z Lichtenštejna kostel. Mezi poddanými se ale zvedl odpor a neshodli se na místě stavby. Rozčilený Lichtenštejn chtěl natruc vybudovat mešitu s minaretem. Na mešitu ale nedošlo. Se stavbou „turecké věže“ začali dělníci v roce 1797. Středem budovy je téměř šedesát metrů vysoká věž, na jejíž horní ochoz vede 302 schodů. Jako prsteny ji obepínají tři zastřešené galerie. K minaretu se návštěvníci dostanou při procházce lednickým parkem.

Rozhledna v číslech

4 miliony korun stála stavba rozhledny

18,6 metru měří na výšku

75 schodů vede na horní ochoz

240 metrů nad mořem je plošina rozhledny

2,8 kilometru je vzdálená od další rozhledny v Bořeticích