

ÚZEMNÍ PLÁN VELKÉ PAVLOVICE ÚPLNÉ ZNĚNÍ PO ZMĚNĚ č. 3

k.ú. HORNÍ BOJANOVICE

k.ú. NĚMČICKÝ U HUSTOPEČÍ


k.ú. STAROVIČKY

k.ú. ZAJEČÍ

k.ú. RAKVICE

k.ú. RAKVICE

PLOCHY A KORIDORY TECHNICKÉ INFRASTRUKTURY

 Koridor TEP08 VTL plynovod Brumec - Trkmanský Dvůr

ENERGETIKA A SPOJE

stav	návrh	popis
		el. vedení VVN vzdušné
		el. vedení VN vzdušné
		rušené el. vedení VN vzdušné
		trafostanice VN/NN 22/0,4 kV
		el. vedení VN kabelové
		el. vedení NN kabelové
		el. vedení NN vzdušné (vodojem)
		nápojná místa elektrického vedení (poloha elektrických vedení uvnitř zastavitelných ploch upřesnění územní studie)
		místní telekomunikační síť - MTS
		dálkový sdělovací kabel DK
		dálkový optický kabel
		radioreleová trasa
		vysílač
		plynové vedení NTL
		plynové vedení STL
		plynové vedení VTL
		plynové vedení VVTL
		regulační stanice plynu
		nápojná místa plynového vedení (poloha plynových vedení uvnitř zastavitelných ploch upřesnění územní studie)
		katodová ochrana
		stanice katodové ochrany
		kogenerační jednotka

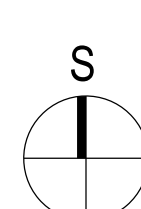
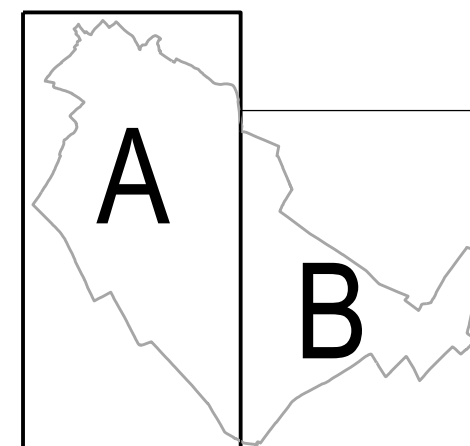
ZASTAVITELNÉ PLOCHY A PLOCHY PŘESTAVBY

	zastavitelné plochy a plochy přestavby
	kód funkčního využití plochy
	označení zastavitelných ploch
	označení přestavbových ploch

INFORMATIVNÍ ÚDAJE

	hranice katastrálních území
	hranice řešeného území
	hranice zastavěného území k 13.10.2020
	plochy ve kterých bude poloha sítě technické infrastruktury upřesněna územní studií
	plochy územních rezerv

KLAD LISTŮ



NÁZEV DOKUMENTACE		
Územní plán Velké Pavlovice - Úplné znění po Změně č.3		
VÝKRES: Hlavní výkres Energetika a spoje	1: 5 000	č. VÝKRESU: I.04A

ZÁZNAM O ÚČINNOSTI	
Název dokumentace:	Územní plán Velké Pavlovice
Správní orgán, který poslední změnu vydal:	Zastupitelstvo města Velké Pavlovice
Požadované číslo poslední změny:	Změna č.3
Datum nabytí účinnosti:	2021
Přílohy:	Místní územní plán Velké Pavlovice
Operativní úřední osoba pořizovatele: starosta	Jméno a příjmení:
Podpis:	otisk úředního razítka