

Dobře míněné desatero slušného chování na naučné stezce

Milí návštěvníci, nezapomínejte, že se pohybujete v přírodě, i když se z velké části proměnila na zemědělskou krajinu. Proto se k ní chovejte slušně, jistě vám to tisíckrát oplácí, třeba úchvatnými výhledy do krajiny, vůní květeny či možností nerušeného pozorování zvěře.



1 Pohybujte se pouze po běžných cestách a pěšinách a nevstupujte do okolních vinic, sadů a polí.



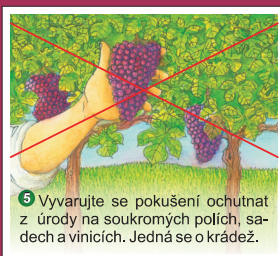
2 Zbytečně nehlučte, plašíte tím zvěř. Raději potichu pozorujte krásu života v přírodě.



3 Nevyhazujte odpadky na zem, patří do koše. Příroda si s nimi neudělá poradit.




4 Najdete-li odhozené odpadky, vezměte je sebou a odnesete do nejbližšího koše.



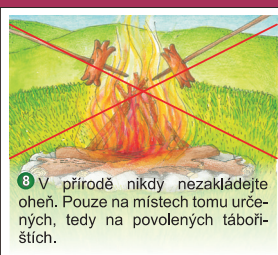
5 Vyvarujte se pokušení ochutnat z úrody na soukromých polích, sádech a vinicích. Jedná se o krádež.



6 Netrhejte zbytečně květiny a jiné rostliny, neodnášejte kameny, raději si vše pro připomínku vyfotografujte.



7 Informační tabule na stezce slouží výhradně ke čtení. Proto je neničte a ponechejte je v původním stavu.



8 V přírodě nikdy nezakádejte oheň. Pouze na místech tomu určených, tedy na povolených tábořištích.



9 Po trase celé stezky není povoleno stanovat. Proto k účelu přenocování vyhledejte povolený prostor nebo ubytovací zařízení.



10 Snažte se v průběhu putování po stezce chovat co nejslušněji a pokuste se udělat pro přírodu něco prospěšného. Co? To už necháme na vás...

Hra pro zvědavé návštěvníky

Křížovka s tajenkou

Otázka:

Jakým způsobem je nejčastěji zemědělsky obhospodářována krajina kolem Velkých Pavlovic aneb co v okolí města nejčastěji najdeme? Napovíme že pole, ale především...
Výsledek v tajence.

Vyplněnou křížovku s tajenkou odevzdejte na adrese:

TURISTICKÉ INFORMAČNÍ CENTRUM Velké Pavlovice
Hlavní 9, 691 06, Velké Pavlovice
Tel.: 519 428 149, 777 736 413,
e-mail: infocentrum@velike-pavlovice.cz
Web: www.velike-pavlovice.cz

Čeká na Vás krásná odměna!

Evropská unie
Evropský fond pro regionální rozvoj
Investice do vaší budoucnosti

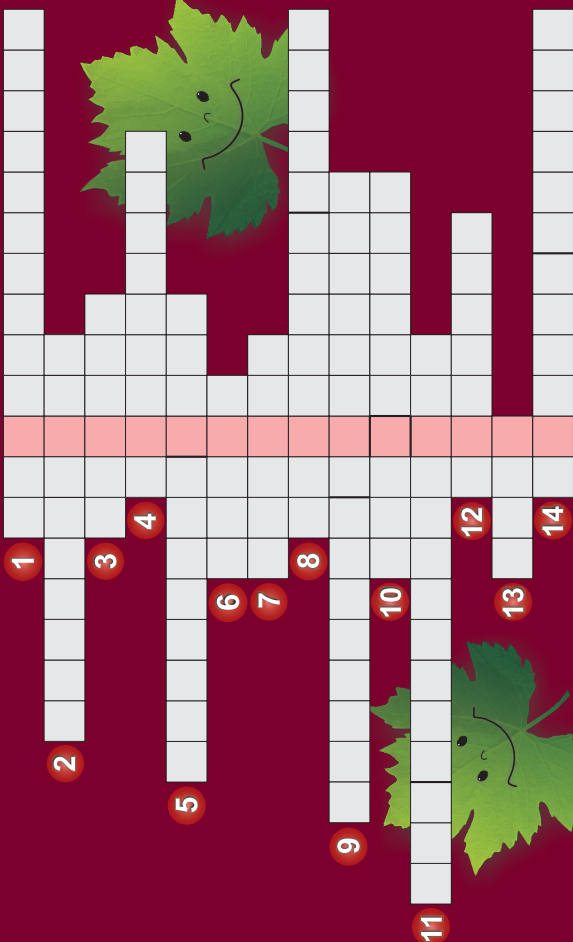
ROP
regionální operační program

**NAUČNÁ STEZKA VELKÉ PAVLOVICE
– ZASTAVENÍ V KRAJI VÍNA A MERUNĚK**

Tento projekt je spolufinancován Evropskou unií
stezka.cz

Mapový podklad:
© Geodézie On Line
Fotografie:
Ing. Zdeněk Karber
František Kobsa

Odborná spolupráce:
Karolína Bártová
TIC Velké Pavlovice
ATELIER FONTES, s.r.o.



Zastavení v kraji vína a meruněk



Milí návštěvníci, právě držíte v rukou letáček, který Vám bude užitečným průvodcem po naučné stezce vinoucí se vlnitou krajinou vína a meruněk kolem **Velkých Pavlovic**.

Naučná stezka Vám nabídne deset **zastavení základního okruhu a dvě odbočky**. Každé zastavení s krásnou vyhlídkou do krajiny je doplněno jednou nebo dvěma informačními tabulemi s různou tematikou.

Na každé informační tabuli naleznete jednu ze čtrnácti otázek

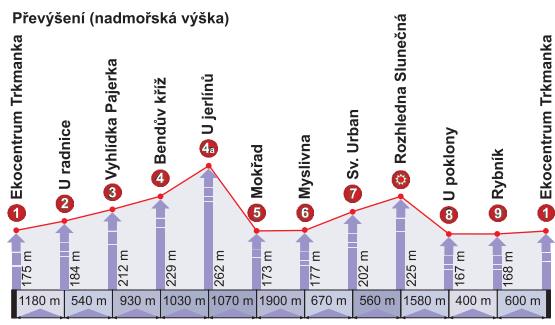
Hry pro zvědavé návštěvníky

Pokud se rozhodnete hru hrát, stačí otočit tento leták, který jste si před okamžikem vyzvedli na **Ekocentru Trkmanka**. Na jeho zadní straně **najdete křížovku**. Avšak otázky zde uvedeny nejsou, ty naleznete až v terénu, na každé informační tabuli jednu. Pokud se vám podaří objevit správné odpovědi, napište je do příslušných políček. Napovíme vám, že odpověď na otázku najdete vždy na příslušné tabuli. Pokud budete pečlivě číst a studovat, odhalení tajenky pro vás bude hračkou! Jakmile tajenku vyluštíte, zajděte si s **vyplněným letáčkem na Turistické informační centrum ve Velkých Pavlovicích** (Hlavní 9) a odevzdejte jej pracovnícům, které vám za správnou odpověď předají **drobný dárek**.

Naučná stezka je vhodná pro: děti i dospělé, pěší turisty a také cykloturisty (doporučujeme horská nebo treková kola).
Celková délka naučné stezky: 10,5 km
Stezka je značena v terénu těmito značkami:



Vzdálenosti a převýšení jednotlivých zastavení naučné stezky



Přejeme Vám příjemné putování!

Naučná stezka Velké Pavlovice

(deset zastavení, čtrnáct témat)

Milí návštěvníci, naučnou stezku je možné procházet oběma směry nebo se na ni napojit v kterémkoli místě trasy. Pokud se však chcete zúčastnit **hry pro zvidavé návštěvníky**, doporučujeme začít zastavením číslo 1.

Zastavení č. 1: Ekocentrum Trkmanka

Tabule 1 - **Seznámení s Naučnou stezkou**
Zastavení v kraji vína a meruněk
 GPS 48°53'47.98" S 16°49'09.63" V

Zastavení č. 2: Náměstí 9. května u radnice

Tabule 2 - **Historie města**
 Tabule 3 - **Folklórní tradice**
 GPS 48°54'15.90" S 16°48'52.92" V

Zastavení č. 3: Vyhlička Pajerka, Stará hora

Tabule 4 - **Pěstování meruněk**
 GPS 48°54'27.58" S 16°48'39.97" V

Zastavení č. 4: Bendův kříž, Francle

Tabule 5 - **Vinohradnictví**
 Tabule 6 - **Vinařství**
 GPS 48°54'50.78" S 16°48'11.84" V

Zastavení č. 4a (odbočka ze základního okruhu): U Jerlínů, Bedřiška

Tabule 7 - **Přírodní a kulturní areály v okolí Velkých Pavlovic, Natura 2000**
 GPS 48°55'04.01" S 16°47'30.79" V

Zastavení č. 5: Mokřad, koňský ranč

Tabule 8 - **Mokřady a vodní plochy v krajině**
 Tabule 9 - **Chránění a vzácní živočichové a rostliny na území Velkých Pavlovic a v okolí**
 GPS 48°54'51.29" S 16°48'52.66" V

Zastavení č. 6: Myslivna, pod Floriánkem

Tabule 10 - **Myslivost**
 GPS 48°54'34.72" S 16°49'26.97" V

Zastavení č. 7: Kaple sv. Urbana

Tabule 11 - **Patroni vinařství**
 GPS 48°54'23.97" S 16°49'42.00" V

Zastavení (odbočka ze základního okruhu): Rozhledna Slunečná

dalekohled
 GPS 48°54'18.78" S 16°50'01.43" V





Zastavení č. 8: Poklona sv. Antonín Paduánský

Tabule 12 - **Historie poklon, kapliček a křížů ve Velkých Pavlovicích**
 Tabule 13 - **Paměť krajiny**
 GPS 48°53'49.17" S 16°49'17.83" V

Zastavení č. 9: Zámecký rybník

Tabule 14 - **Zámecký rybník**
 GPS 48°53'40.24" S 16°49'21.08" V

Legenda k mapě:

-  Trasa naučné stezky
-  Variantní trasa návratu na základní okruh
-  1 Zastavení naučné stezky
-  A Turistické zajímavosti
-  I Turistické a informační centrum

Zastavení v kraji vína a meruněk – trasa naučné stezky

Kostel Nanebevzetí Panny Marie



A

U Jerlínů

4a
 Odbočka ze základní trasy, místo dalekého rozhledu – vinařská trať Bedřišky.

4a



Velké Pavlovice

Mokřad

5
 Odpočívadlo poblíž nově vybudovaného Biocentra Zahájka.


5

Kontribučenská sýpka



B

Bendův kříž



4
 Vyhlidková plošina poblíž pamětního místa, vinařská trať Francle.

Vyhlička Pajerka

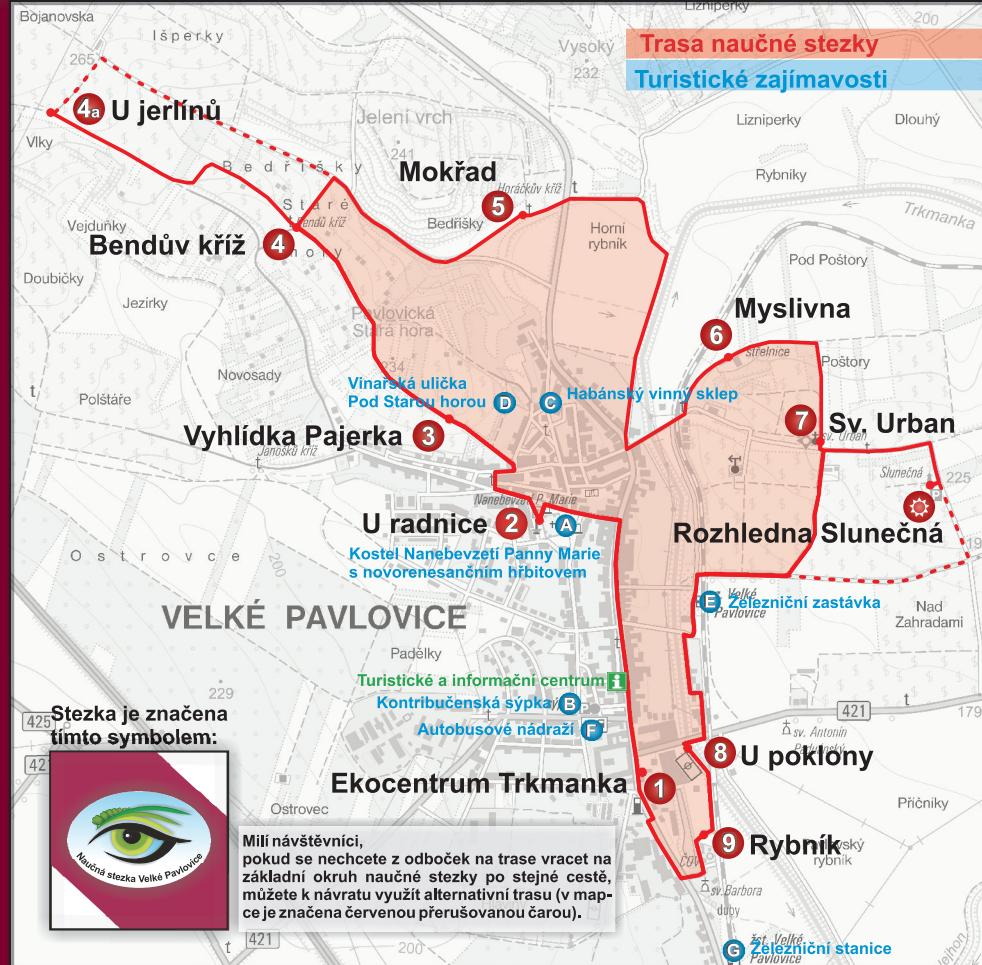


3
 Vyhlidková plošina, výhled na jedinečné meruňkové sady.

U radnice



2
 Zastavení na Náměstí 9. května naproti Městskému úřadu.



C Habánský vinný sklep

Ekocentrum Trkmanka

1
 Úvodní zastavení naučné stezky v zahradě Ekocentra.

1

Rybník


9
 Odpočívadlo s výhledem na Zámecký rybník, k dispozici je altánek s posezením.

9

U poklony

8
 Odpočívadlo stojí na dohled od poklony sv. Antonína Paduánského.

8



D Vinařská ulička Pod Starou Horou

Myslivna



6
 Vyhlidková plošina poblíž nově vybudovaného mokřadu.

Sv. Urban



7
 Kaplička sv. Urbana mezi vinohrady, místo s výhledem na město.

Rozhledna Slunečná



8
 Odbočka ze základní trasy, k dispozici je veřejný dalekohled.

